



**RELATÓRIO 01**

**PLANO DE TRABALHO PARA ELABORAÇÃO DOS PLANOS MUNICIPAIS DE  
SANEAMENTO BÁSICO (PMSB) E PLANO DE GESTÃO INTEGRADA DE  
RESÍDUOS SÓLIDOS DO MUNICÍPIO DE RAFARD**

**CONTRATO Nº 25/2013**

**R.156.056.075.13**

**Rafard, 08 de Outubro de 2013**

**Empreendimento realizado com recursos da Cobrança PCJ**



## APRESENTAÇÃO

O presente relatório, denominado Plano de Trabalho apresenta os trabalhos de consultoria desenvolvidos no âmbito do Contrato No. 25/13, assinado entre a Fundação Agência das Bacias PCJ e a B&B Engenharia Ltda., que tem por objeto a “Elaboração de Plano Municipal de Saneamento Básico conforme Lei Nº 11.445/2007, contendo Determinações sobre os Sistemas de Abastecimento de Água Potável, Esgotamento Sanitário, Limpeza Urbana e Manejo de Resíduos Sólidos e Drenagem Urbana e Manejo Das Águas Pluviais, bem como o Desenvolvimento do Plano de Gestão Integrada de Resíduos Sólidos, em conformidade com a Lei 12.305/10”.

O Plano Municipal de Saneamento Básico e de Gestão Integrada de Resíduos Sólidos, que será elaborado exclusivamente para o município de Rafard/SP é objeto do TERMO DE COOPERAÇÃO TÉCNICA firmado entre Agência das Bacias PCJ e a Prefeitura Municipal da Cidade de Rafard no dia 24 de julho de 2013. No qual a Prefeitura se compromete a cumprir na íntegra a Cláusula Segunda – Das Obrigações dos Partícipes em especial o item 2.1 – Obrigações da Prefeitura.

Fundada pelo cidadão Júlio Henrique Raffard, a cidadezinha que era denominada como “Villa Raffard”, ganha ares de liberdade e a sonhada identidade política e administrativa, por meio, da emancipação e desintegração de Capivari, no ano de 1965. Localiza-se a uma latitude 23°00'42" sul e a uma longitude 47°31'37" oeste, estando a uma altitude de 515 metros. A cidade está situada à uma distancia de 109 km da cidade São Paulo/SP.

Possui uma população estimada de 8.952 habitantes para o ano de 2013. O Censo de 2010 registrou uma população de 8.612 habitantes sendo estes distribuídos em uma população urbana de 4.551 habitantes correspondentes a 52% da população do município e os demais 4.113 (48%) munícipes habitam a zona rural do município, perfazendo uma densidade demográfica de 70,80 hab/km<sup>2</sup> dentro da área total de 121,645 km<sup>2</sup> do território do município.

Este documento apresenta as diretrizes gerais para o desenvolvimento dos estudos e uma atualização do cronograma de entrega dos produtos. Contêm também todas as definições, especialmente aquelas provindas da reunião inicial ocorrida entre a Equipe de Fiscalização da



Contratante (Grupo de Acompanhamento do PMSB), equipe da Contratada e representantes dos municípios beneficiados, no dia 23/09/2013.

Com este documento dá se atendimento ao item 10.1, item I do Termo de Referência que norteia a presente contratação.

O presente documento é apresentado em um único volume, contendo anexos.

## ÍNDICE ANALÍTICO

1. INTRODUÇÃO .....	5
2. DESCRIÇÃO DO OBJETO .....	8
3. PRINCÍPIOS LEGAIS .....	12
4. METODOLOGIA.....	20
5. PRODUTOS A SEREM ENTREGUES .....	37
6. CONSIDERAÇÕES FINAIS.....	47
7. EQUIPE TÉCNICA.....	49
8. ANEXO .....	51



## INTRODUÇÃO

## 1. INTRODUÇÃO

O Plano Municipal de Saneamento Básico será elaborado de acordo com o Artigo 19 da Lei Federal nº. 11.445 de 05 de janeiro de 2007, que estabelece as diretrizes nacionais para o Saneamento Básico.

A Política (art. 9º) e o Plano de Saneamento Básico (art. 19º), instituídos pela Lei 11.445/2007, são os elementos centrais da gestão dos serviços. Conforme essa lei, a boa gestão é objeto das definições da política de saneamento básico formulada pelo titular dos serviços e engloba: o respectivo plano; o estabelecimento das funções e normas de regulação, fiscalização e avaliação; a definição do modelo para a prestação dos serviços; a fixação dos direitos e deveres dos usuários, inclusive quanto ao atendimento essencial à saúde pública; o estabelecimento dos mecanismos de controle social e do sistema de informação; dentre outras definições.

A Política Pública de Saneamento Básico define as funções de gestão e estabelece a garantia do atendimento essencial à saúde pública, os direitos e deveres dos usuários, o controle social e o sistema de informação.

O objetivo deste Plano de Saneamento é a caracterização e diagnóstico das condições atuais dos sistemas existentes, apontando as causas das deficiências encontradas, bem como a definição, e respectivo cronograma de implantação, dos programas, projetos e ações necessárias, para atendimento das necessidades futuras, para um horizonte de planejamento de 20 anos. Este instrumento irá subsidiar a Política Municipal de Saneamento, que irá dotar o Município de instrumentos para a gestão dos serviços de saneamento básico.

Este plano procurou atender aos quesitos da legislação vigente que trata dos Planos de Saneamento, atendendo aos seguintes objetivos específicos:

- Diagnóstico da situação atual apontando as causas das deficiências detectadas;
- Identificação das necessidades futuras;
- Definição dos objetivos e metas de curto, médio e longo prazo para atendimento das necessidades futuras (cronograma de intervenções);
- Definição dos mecanismos para a avaliação sistemática da eficiência e eficácia das ações programadas.

O presente documento trata do Plano de Trabalho, apresentando as atividades que serão desenvolvidas ao longo dos trabalhos.

O planejamento é um meio sistemático de se determinar a situação atual de um processo, onde se deseja chegar e qual o trajeto que deverá ser percorrido. A determinação da situação atual de um processo depende da identificação dos fatores que compõem esta realidade, de forma que este levantamento deva ser o mais representativo possível da realidade. Este levantamento pode ser utilizado como base na tomada de decisão acerca das possibilidades futuras, determinando, com isso, o caminho que deverá ser percorrido para se chegar à situação almejada. Os resultados do planejamento são geralmente apresentados sob a forma de diretrizes, planos, programas, normas e projetos articulados.

Dentre os muitos modelos de planejamento, o Plano Municipal de Saneamento Básico – PMSB tem por objetivo apresentar o diagnóstico do saneamento básico no território do município e definir o planejamento para o setor.

Destina-se a formular as linhas de ações estruturantes e operacionais referentes ao Saneamento Básico, especificamente no que se refere ao abastecimento de água potável, esgotamento sanitário, limpeza urbana e manejo de resíduos sólidos, drenagem e manejo das águas pluviais urbanas.

Proporcionar a todos, o acesso UNIVERSAL ao saneamento básico com qualidade, equidade e continuidade é uma das questões fundamentais do momento atual, e um desafio para as políticas sociais. Desafio que coloca a necessidade de se buscar as condições adequadas para a gestão dos serviços.

Conforme o Estatuto das Cidades (Lei Federal n. 10.257/01), o direito a cidades sustentáveis (moradia, saneamento ambiental, infraestrutura urbana e serviços públicos) é diretriz fundamental da Política Urbana a ser assegurada mediante o planejamento e a articulação das diversas ações no nível local (MC – SNSA, 2011).



## DESCRIÇÃO DO OBJETO



## 2. DESCRIÇÃO DO OBJETO

O PMSB contém a definição dos objetivos e metas de curto, médio e longo prazo para a universalização do acesso da população aos serviços de saneamento, bem como os programas, projetos e ações necessárias, nos termos da Lei Federal nº 11.445/2007.



8

**Figura 1 - Relação entre os processos que compõem o Plano Municipal de Saneamento Básico.**

Dessa forma, será necessário planejar, dentro de um processo participativo:

- A disponibilização de água com qualidade para toda a população, dentro de um contexto de eficiência, com minimização de perdas e desperdícios;
- A coleta e o tratamento dos esgotos sanitários para todas as residências, com soluções adequadas e eficientes, o que significa mais saúde, qualidade de vida e desenvolvimento econômico e social para a população e os municípios, além de preservação do meio ambiente;

- Estruturas adequadas de drenagem e proteção contra cheias, propiciando condições saudáveis e higiênicas para todas as áreas residenciais dos municípios;
- Práticas eficientes e adequadas para a coleta e destinação final dos diversos tipos de resíduos gerados no município, com remediação de áreas contaminadas, protegendo o meio ambiente e a saúde da população; e,
- Abordagem setorial das condições de habitação, desenvolvimento urbano, saúde, meio ambiente e recursos hídricos complementando o planejamento do saneamento ambiental dos municípios.

Já o Plano Municipal de Gestão Integrada de Resíduos Sólidos (PGIRS) deve definir, no âmbito local ou regional, o órgão público que será a referência para entrega do Plano de Gerenciamento, de forma a garantir a sistemática anual de atualização, visando o controle e a fiscalização, o qual deverá orientar quanto a estes procedimentos, quanto às penalidades aplicáveis pelo seu não cumprimento, assim como pela identificação dos responsáveis por:

- Atividades industriais;
- Agrosilvopastoris;
- Estabelecimentos de serviços de saúde;
- Serviços públicos de saneamento básico;
- Empresas e terminais de transporte;
- Mineradoras;
- Construtoras; e dentre outros,
- Os grandes estabelecimentos comerciais e de prestação de serviço.

A Lei 12.305/2010, no Art. 21 § 2º, estabelece que a inexistência do PGIRS não obste a elaboração, implementação e operacionalização do Plano de Gerenciamento de Resíduos Sólidos. O Decreto 7.404/2010, que a regulamenta, no Art. 56, afirma que os responsáveis pelo Plano de Gerenciamento deverão disponibilizar ao órgão municipal competente, ao órgão licenciador do SISNAMA – Sistema Nacional do Meio Ambiente e às demais autoridades competentes, com periodicidade anual, informações completas e atualizadas sobre a implementação e a operacionalização do plano, consoante as regras estabelecidas



pelo órgão coordenador do SINIR – Sistema Nacional de Gestão de Informações sobre a Gestão dos Resíduos Sólidos, por meio eletrônico.



## PRINCÍPIOS LEGAIS

### 3. PRINCÍPIOS LEGAIS

A Política Pública de Saneamento Básico deve estabelecer os princípios que orientem a formulação de seus objetivos e programas e a definição dos instrumentos da gestão, conforme as peculiaridades locais e a observância dos princípios da Constituição Federal - CF, da Lei Nacional de Saneamento Básico, do Estatuto das Cidades e de políticas correlatas.

Os produtos a serem entregues serão elaborados á luz das legislações descritas nos itens a seguir.

#### - Princípios Constitucionais:

De acordo com a Constituição Federal do Brasil de 1988 devem ser observados os seguintes princípios em relação ao Saneamento Básico:

- a) Direito à saúde, mediante políticas de redução do risco de doença e outros agravos e de acesso universal e igualitário aos serviços (arts. 6º e 196), bem com a competência do Sistema Único de Saúde para participar da formulação da política e execução das ações de saneamento básico (inciso IV, do art. 200);
- b) Direito ao ambiente equilibrado, de uso comum e essencial à qualidade de vida;
- c) Direito à educação ambiental em todos os níveis de ensino, visando à preservação do meio ambiente (art. 225).

#### - Princípios da Política Urbana:

Baseado na Lei 10.257/2001 – Estatuto das Cidades devem ser observado os seguintes princípios em relação ao Saneamento Básico:

- a) Direito a cidades sustentáveis, ao saneamento ambiental, [...] para as atuais e futuras gerações (inciso I, art. 2º);
- b) Direito da sociedade à participação na gestão municipal [...] na formulação, execução e avaliação dos planos de desenvolvimento urbano (inciso II, art. 2º);
- c) Garantia das funções sociais da cidade; do controle do uso do solo; e do direito à expansão urbana compatível com a sustentabilidade ambiental, social e econômica e a justa distribuição dos benefícios e ônus da urbanização (art. 2º);
- d) Garantia à moradia digna como direito e vetor da inclusão social.

### **- Princípios da Lei Nacional de Saneamento Básico:**

Considerando-se a Lei 11.445/07 (Art. 2º) os serviços públicos de saneamento básicos serão prestados com base nos seguintes princípios fundamentais:

- a) Universalização do acesso;
- b) Integralidade, compreendida como o conjunto de todas as atividades e componentes de cada um dos diversos serviços de saneamento básico, propiciando à população o acesso na conformidade de suas necessidades e maximizando a eficácia das ações e resultados;
- c) Abastecimento de água, esgotamento sanitário, limpeza urbana e manejo dos resíduos sólidos realizados de formas adequadas à saúde pública e à proteção do meio ambiente;
- d) Disponibilidade, em todas as áreas urbanas, de serviços de drenagem e de manejo das águas pluviais adequados à saúde pública e à segurança da vida e do patrimônio público e privado;
- e) Adoção de métodos, técnicas e processos que considerem as peculiaridades locais e regionais;
- f) Articulação com as políticas de desenvolvimento urbano e regional, de habitação, de combate à pobreza e de sua erradicação, de proteção ambiental, de promoção da saúde e outras de relevante interesse social voltada para a melhoria da qualidade de vida, para as quais o saneamento básico seja fator determinante;
- g) Eficiência e sustentabilidade econômica;
- h) Utilização de tecnologias apropriadas, considerando a capacidade de pagamento dos usuários e a adoção de soluções graduais e progressivas;
- i) Transparência das ações, baseada em sistemas de informações e processos decisórios institucionalizados;
- j) Controle social;
- k) Segurança, qualidade e regularidade;
- l) Integração das infraestruturas e serviços com a gestão eficiente dos recursos hídricos.

### **- Princípios da Política de Resíduos Sólidos:**

O tema relativo aos resíduos sólidos é atual e de grande interesse e relevância aos Municípios brasileiros, sobretudo após a edição da tão esperada Lei federal nº 12.305, de 2

de agosto de 2.010, que “Institui a Política Nacional de Resíduos Sólidos; altera a Lei no 9.605, de 12 de fevereiro de 1998; e dá outras providências.”



14

**Figura 2 - Intersecção de interesses das leis que regem a Gestão de Resíduos Sólidos Urbanos.**

O art. 6º, da Lei nº 12.305/10, estabelece os princípios da Política Nacional de Resíduos Sólidos, que são:

a) *princípio da prevenção e da precaução* - contido no art. 225, § 1º, da Constituição Federal, que impõe uma série de condutas, ao Poder Público, no sentido de prevenir a ocorrência de danos ambientais. O princípio é também verificado no art. 2º, da Lei Federal nº 6.938, de 31 de agosto de 1.981, que é a Lei da Política Nacional do Meio Ambiente, que cuida da preservação do meio ambiente, e condutas de precaução para evitar a ocorrência de dano ambiental.

Com efeito, o dano ambiental em geral possui as características da irreparabilidade e da irreversibilidade, e, diante disso, a preocupação da lei é a de prevenir que danos ambientais sejam sequer causados.

b) *Princípio do poluidor-pagador e do protetor-recebedor* – dois princípios da mais absoluta relevância em matéria ambiental. O princípio do poluidor pagador tem como primordial objetivo imputar ao poluidor o custo financeiro pela poluição que ele tiver causado ao meio ambiente, ou seja, à ação de poluir, cabe sempre e invariavelmente uma devida e necessária reação, que é o custo correspondente ao dano causado. Em contraposição ao princípio do poluidor-pagador, existe o protetor-recebedor, segundo o qual aquele que protege o meio ambiente em benefício da coletividade – que é a titular do bem ambiental - deve receber como contraprestação uma compensação financeira como incentivo ao serviço prestado. Trata-se de remuneração indireta pelo serviço ambiental prestado. Tal remuneração em geral é concedida através de redução de alíquotas de IPTU – Imposto Predial e Territorial Urbano, isenção de ITR – Imposto Territorial Rural, ou redução de alíquotas de ICMS – Imposto sobre Circulação de Mercadorias e Serviços. No caso do ICMS a compensação já foi denominada de ICMS Ecológico ou ICMS Verde.

c) *Princípio da visão sistêmica na gestão dos resíduos sólidos, e que considere as variáveis ambiental, social, cultural, econômica, tecnológica, e de saúde pública* – ou seja, na gestão dos resíduos sólidos, as variáveis ambiental, social, cultural, econômica, tecnológica e de saúde pública são analisadas como um todo, de modo abrangente, e conjunto. Considera-se o ambiente macro, levando-se em consideração todos os fatores citados pelo dispositivo legal de forma conjunta. É uma visão multidisciplinar dos fatores que envolvem os resíduos sólidos, ao contrário de se analisar cada variável isoladamente.

d) *Princípio do desenvolvimento sustentável* – esse princípio é aludido em diversos momentos da Lei nº 12.305/10, que prega à sociedade a obrigatoriedade da coleta seletiva, e da reciclagem de resíduos, incluindo, ainda, a produção de embalagens que devem propiciar a reciclagem e reutilização (art. 32). O desenvolvimento sustentável é, como se pode ler do texto legal, a grande preocupação da atualidade, e tema de grande destaque.

e) *Princípio da ecoeficiência*, mediante a compatibilização entre o fornecimento, a preços competitivos, de bens e serviços qualificados que satisfaçam as necessidades humanas e tragam qualidade de vida e a redução do impacto ambiental e do consumo de recursos



naturais a um nível, no mínimo, equivalente à capacidade de sustentação estimada do planeta – decorre do princípio do consumo sustentável. Trata da necessidade de produção de produtos que atendam ao princípio da sadia qualidade de vida, e, ao mesmo tempo, permitam a redução do impacto ambiental causado pelo consumo.

*f) Princípio da cooperação entre as diferentes esferas do poder público, o setor empresarial e demais segmentos da sociedade* – conforme é cediço em direito, o meio ambiente constitui direito difuso, de toda a coletividade, e, nesse sentido, todos – Poder Público, entidades particulares e segmentos da sociedade – precisam unir-se em prol do meio ambiente, e, no caso dos resíduos sólidos, para que a gestão, o gerenciamento, o manuseio, e o aterramento dos resíduos ocorram estritamente dentro das exigências estipuladas na Lei federal nº 12.305/10, e com o mínimo de impacto ao meio ambiente.

*g) Princípio da responsabilidade compartilhada pelo ciclo de vida dos produtos* – tal princípio envolve cadeias produtivas, Poder Público, e a coletividade titular do bem ambiental, todos unidos no sentido de produzir e destinar corretamente os resíduos, com a finalidade de reduzir o impacto ambiental.

*h) Princípio de reconhecimento do resíduo sólido reutilizável e reciclável como um bem econômico e de valor social, gerador de trabalho e renda e promotor de cidadania* – está aí evidenciada a preocupação da lei com a coleta seletiva e com a reciclagem de resíduos.

Tais resíduos precisam ser separados mediante a denominada coleta seletiva - coleta de resíduos sólidos previamente segregados conforme sua constituição ou composição, nos termos do art. 3º, V, da Lei nº 12.305/10 –, que deve ser implementada pelo Poder Público nos termos da Lei federal, com valorização dos catadores como categoria profissional. A preocupação da Lei é também com a produção de embalagens que devem ser fabricadas com materiais que propiciem a reutilização ou a reciclagem, conforme reza o art. 32, da Lei nº 12.305/10.

*i) Princípio do respeito às diversidades locais e regionais* – as competências locais e regionais sobre resíduos sólidos devem ser observadas nos termos da Constituição Federal.

A União, os Estados o Distrito Federal têm competência concorrente para legislar sobre o tema, nos termos do art. 24, inc. VI, da Constituição Federal, sendo que inexistindo lei federal sobre normas gerais, os Estados exercem competência plena para atender às suas peculiaridades, nos termos do art. 24, § 3º, da Constituição Federal. E, ainda, cabe aos Municípios suplementar a legislação federal e estadual no que couber nos termos do art. 30, II, da Constituição Federal.

*j) Princípio do direito da sociedade à informação e ao controle social* – o princípio da informação ambiental, também chamado de educação ambiental é um dos mais antigos e mais importantes princípios de direito ambiental. Ele já constava da Carta de Belgrado, escrita em 1.975, por vinte especialistas em educação ambiental, e que dizia que a meta da educação ambiental é desenvolver um cidadão consciente sobre o meio ambiente. Após, o princípio também foi abordado pelo Princípio 19, da Declaração de Estocolmo sobre o Meio Ambiente, em 1.972.

17

*k) Princípio da razoabilidade e da proporcionalidade* – é o princípio que determina a proibição de excesso, devendo ser sempre levada em conta a extensão do dano e o prejuízo sofrido pelo meio ambiente. A razoabilidade e a proporcionalidade devem sempre pautar e alicerçar os atos e as decisões administrativas e judiciais, porque servem como moderadores para que abusos sejam evitados.

#### **- Demais legislações:**

Pode-se destacar ainda da Lei 11.445/07:

“Art. 9. São responsabilidades dos titulares dos serviços:

- a) Elaborar os planos de saneamento básico, nos termos desta Lei;
- b) Prestar diretamente ou autorizar a delegação dos serviços e definir o ente responsável pela sua regulação e fiscalização, bem como os procedimentos de sua atuação;
- c) Adotar parâmetros para a garantia do atendimento essencial à saúde pública, inclusive quanto ao volume mínimo “per capita” de água para abastecimento público observado as normas nacionais relativas à potabilidade da água;
- d) Fixar os direitos e os deveres dos usuários;

- e) Estabelecer mecanismos de controle social, nos termos do inciso IV do caput do art. 3º desta Lei;
- f) Estabelecer sistema de informações sobre os serviços, articulado com o Sistema Nacional de Informações em Saneamento;
- g) “Intervir e retomar a operação dos serviços delegados, por indicação da entidade reguladora, nos casos e condições previstos em lei e nos documentos contratuais”.

Em relação aos planos de saneamento, o artigo Art. 19 da Lei nº 11.445/2007:

“§ 1º Os planos de saneamento básico serão editados pelos titulares, podendo ser elaborados com base em estudos fornecidos pelos prestadores de cada serviço.

O plano, que poderá ser específico para cada serviço, abrangerá no mínimo:

- a) Diagnóstico da Situação de seus impactos nas condições de vida, utilizando sistema de indicadores sanitários, epidemiológicos, ambientais e socioeconômicos e apontando as causas das deficiências detectadas;
- b) Objetivos e metas de curto, médio e longo prazo para a universalização, admitidas soluções graduais e progressivas, observando a compatibilidade com os demais planos setoriais;
- c) Programas, projetos e ações necessárias para atingir os objetivos e as metas, de modo compatível com os respectivos planos plurianuais e com outros planos governamentais correlatos, identificando possíveis fontes de financiamento; ações para emergências e contingências;
- d) Mecanismos e procedimentos para a avaliação sistemática da eficiência e eficácia das ações programadas.

§ “4º Os planos de saneamento básico serão revistos periodicamente, em prazo não superior a 4 (quatro) anos, anteriormente à elaboração do Plano Plurianual.”

O Decreto nº 7.217/2010, artigo 26, parágrafo 4º, exige a existência do Plano Municipal de Saneamento Básico, elaborado pelo titular dos serviços ou por delegação deste, segundo os preceitos estabelecidos na Lei nº 11.445/2007, como condição indispensável de acesso, a partir de 2014, aos recursos orçamentários da União ou recursos de financiamentos geridos



ou administrados por órgão ou entidade da administração pública federal, quando destinados a serviços de saneamento básico.



## **METODOLOGIA**

#### **4. METODOLOGIA**

A metodologia a ser empregada no processo de execução do planejamento e atividades obedecerá a uma série de processos, que foram consistidos nesta metodologia de planejamento, de forma a atingir os objetivos finais e especificações determinadas, pelo Termo de Referência que norteia o presente trabalho.

Tais processos foram divididos em sete produtos, apresentados no formato de um fluxograma, exibindo também a forma de participação de cada entidade envolvida em todos os processos citados.

Para cada item exposto descreve-se, logo a seguir do fluxograma, suas respectivas definições de processo e descrições de atividades.

A seguir, o fluxograma:

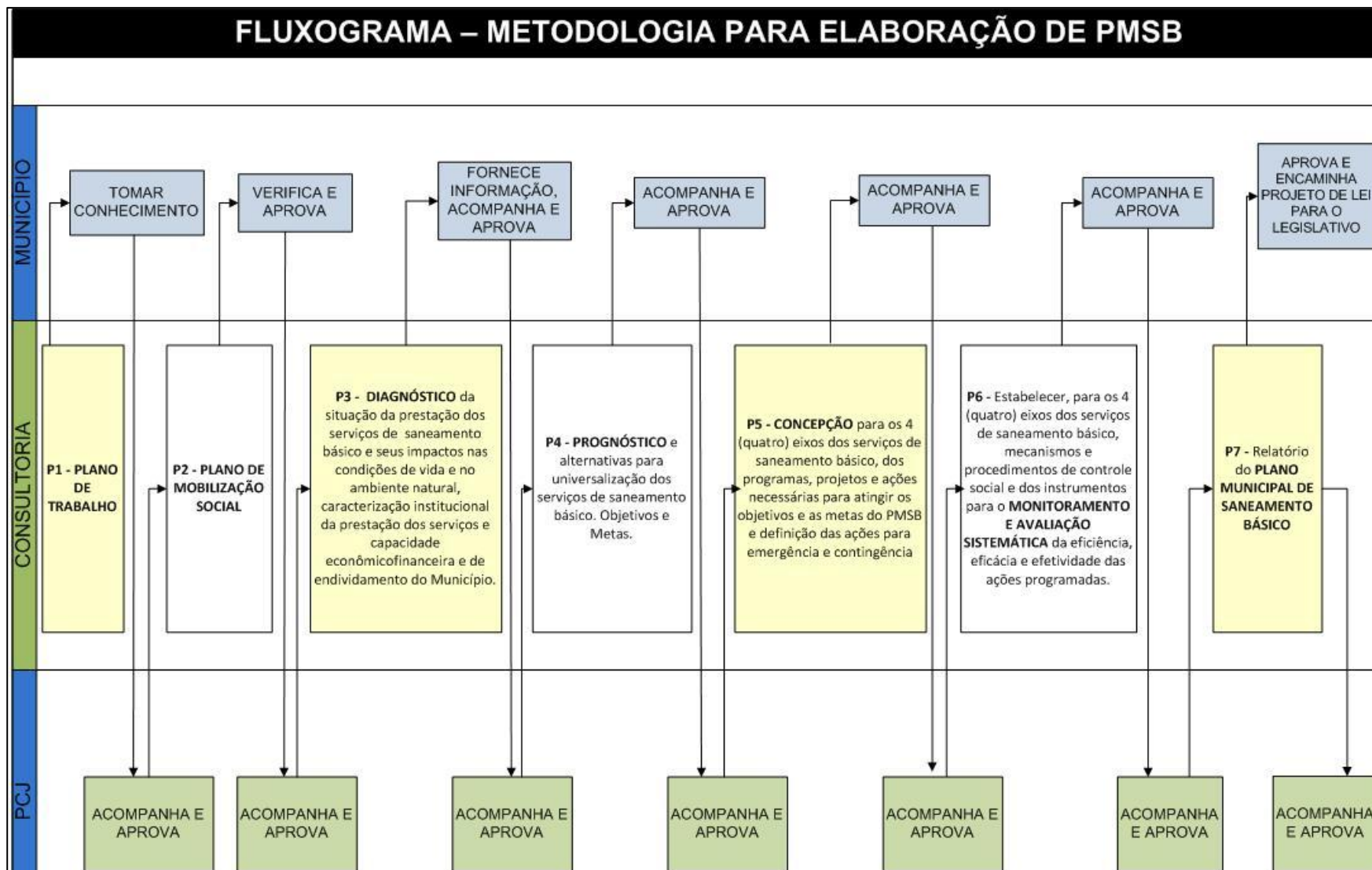


Figura 3 - Fluxograma de Atividades.

#### 4.1. Plano de Trabalho

O Plano de Trabalho, que consiste no presente documento, elaborado para cada um dos municípios beneficiados, deve conter todas as definições, especialmente aquelas providas da reunião inicial entre a Equipe de Fiscalização da Contratante (Grupo de Acompanhamento do PMSB), Equipe da Contratada e representantes dos municípios beneficiados, e em consonância com os termos do Anexo C do Ato Convocatório.

Decorrente da referida reunião, foram feitas algumas definições entre as empresas contratadas e a Fundação Agência das Bacias PCJ, conforme relacionadas abaixo:

- ✚ Todos os documentos elaborados serão entregues ao município via Agência PCJ;
- ✚ Os municípios contemplados terão prazo para analisar os produtos entregues;
- ✚ É obrigatório que o município publique os documentos entregues e estipulem prazo para disponibilização;
- ✚ É obrigatório que o município reúna e apresente à Fundação Agência das Bacias PCJ, evidências objetivas de que os produtos recebidos no âmbito do presente trabalho tenham sido divulgados no Município, fomentando assim o exercício da participação social;
- ✚ Os produtos objeto do presente trabalho, representando as fases descritas no Fluxograma apresentado, serão enviados ao Município beneficiado pela Agência, por e-mail, e terão prazo estipulado para aprovação. Findo este prazo e consistidas os eventuais ajustes, proceder-se-á, também por intermédio da Agência, o envio destes produtos em meio físico;
- ✚ A partir da entrega dos Relatórios de Diagnóstico em diante, as aprovações dos produtos devem ser feitas por meio de reuniões;
- ✚ As reuniões com o Município serão agendadas pela Empresa Contratada.

Segue abaixo o cronograma de reuniões a serem definidas com o Município.



**Quadro 1 - Cronograma de Reuniões.**

CRONOGRAMA PARA REALIZAÇÃO DAS REUNIÕES																																																							
ITEM	DISCRIMINAÇÃO	DATA PREVISTA	MESES								SEMANAS																																												
			MÊS 1	MÊS 2	MÊS 3	MÊS 4	MÊS 5	MÊS 6	MÊS 7	MÊS 8																																													
																											01	02	03	04	05	06	07	08	09	10	11	12	13	14	15	16	17	18	19	20	21	22	23	24	25	26	27	28	29
PRODUTO 1	<b>Plano de Trabalho</b>	EM ATÉ 30 DIAS APÓS A ORDEM DE SERVIÇOS																																																					
	Reunião de apresentação com toda a equipe da Agência PCJ					X																																																	
PRODUTO 2	<b>Plano de Mobilização Social</b>	EM ATÉ 30 DIAS APÓS A ORDEM DE SERVIÇOS																																																					
	Reunião de apresentação com toda a equipe da Agência PCJ					X																																																	
PRODUTO 3	<b>Diagnóstico da situação da prestação dos serviços de saneamento básico e seus impactos nas condições de vida e no ambiente natural, caracterização institucional da prestação dos serviços e capacidade econômico-financeira.</b>	EM ATÉ 60 DIAS APÓS A PRIMEIRA REUNIÃO COM A EQUIPE TÉCNICA DO MUNICÍPIO																																																					
	Reunião de apresentação ao Grupo de Trabalho constituído no Município e à equipe da Fundação Agência das Bacias PCJ																																																						
PRODUTO 4	<b>Prognósticos e alternativas para universalização dos serviços de saneamento básico. Objetivos e Metas.</b>	120 DIAS APÓS A PRIMEIRA REUNIÃO COM A EQUIPE TÉCNICA DO MUNICÍPIO																																																					
	Reunião de apresentação ao Grupo de Trabalho constituído no Município e à equipe da Fundação Agência das Bacias PCJ																																																						



## 4.2. Plano de Mobilização Social

De acordo com o TR o **Plano de Mobilização Social** visa desenvolver ações para a sensibilização da sociedade quanto à relevância do Plano e da sua participação no processo de sua elaboração. Por meio deste planejamento organiza-se o processo e os canais de participação na elaboração do Plano e na avaliação dos serviços públicos de saneamento básico (inciso IV, do art. 3º, da lei 11.445/07). Conforme tal definição, o Plano de Mobilização Social deverá abranger:

a) Formatação de mecanismos de divulgação e comunicação para a disseminação e o acesso às informações sobre o diagnóstico e estudos preliminares, os serviços prestados e sua avaliação, o processo e os eventos previstos e as propostas relativas ao Plano de Saneamento Básico;

b) Estabelecimento de canais para recebimento de críticas e sugestões, garantindo-se a avaliação e resposta a todas as propostas apresentadas;

c) Constituição de Grupos de Trabalho para o desenvolvimento de temas específicos do Plano quando a realidade complexa indicar ou houver a necessidade de atuação articulada de diferentes órgãos e instituições;

d) Concepção dos eventos abertos à comunidade local, como debates, seminários e audiências públicas para discussão e participação popular na formulação do Plano, incluindo a recepção de dados de saneamento;

e) Realização de Conferência Municipal de Saneamento Básico, conforme a conveniência, para a discussão das propostas e instrumentos do PMSB, incluindo agenda de eventos e discussões setoriais e temáticos preparatórios;

f) Forma de acompanhamento e participação no processo de elaboração do PMSB, dos Conselhos da Cidade, de Saúde, de Meio Ambiente e de Educação e, caso estejam instalados, dos Comitês de Bacia Hidrográfica onde o município estiver inserido.



Figura 4 - Mecanismos de interação da Sociedade na elaboração do PMSB.

#### 4.3. Diagnóstico da situação da prestação dos serviços de saneamento básico e seus impactos nas condições de vida e no ambiente natural

##### - Diagnóstico dos serviços de abastecimento de água potável (SAA):

As unidades básicas que compõem o sistema de abastecimento de água são os mananciais superficiais e subterrâneos de captação de água bruta, as estações elevatórias e adutoras de água bruta, as Estações de Tratamento de Água (ETAs), os reservatórios, as estações elevatórias e adutoras de água tratada, a rede de distribuição e os pontos de controle sanitário.

No diagnóstico dos SAA, as unidades serão representadas em um croqui esquemático, destacando, as vazões médias, em base anual, que entram e saem de cada unidade, a identificação dos materiais, a data de implantação, as dimensões e o tipo de tecnologia empregada.

➤ Elementos Essenciais:

O que será levantado:

a) Caracterização da cobertura e qualidade dos serviços, com a identificação das populações não atendidas e sujeitas à falta de água; regularidade e frequência do fornecimento de água, com identificação de áreas críticas; consumo per capita de água; qualidade da água tratada e distribuída à população;

b) Caracterização da prestação dos serviços por meio de indicadores técnicos, operacionais e financeiros;

c) Análise crítica do plano diretor de abastecimento de água, caso exista;

d) Visão geral dos sistemas, infraestrutura, tecnologia e operação de abastecimento de água;

e) Avaliação da disponibilidade de água dos mananciais e da oferta à população;

f) Levantamento e avaliação das condições dos atuais e potenciais mananciais de abastecimento de água;

g) Avaliação dos sistemas de controle e vigilância da qualidade da água para consumo humano e de informação aos consumidores e usuários dos serviços;

h) Identificação, quantificação e avaliação de soluções alternativas de abastecimento de água, individuais ou coletivas, utilizadas pela população, nas áreas urbanas e rurais, e demais usos (industrial, comercial, pública, outros);

i) Verificar as especificidades do Contrato de Programa para Prestação de Serviços de Abastecimento de Água em vigor entre os municípios envolvidos.

Como também pela análise e verificação das leis, normas, portarias e demais legislações relacionadas ao tema.

### - Diagnóstico dos serviços do sistema de esgotamento sanitário (SES):

As principais unidades que compõem o SES são a rede coletora, os coletores troncos, os interceptores, os emissários ou linhas de recalque, as elevatórias existentes ao longo de todo o sistema, as Estações de Tratamento do Esgoto Coletado (ETEs), os corpos receptores do lançamento do esgoto e os pontos de monitoramento. Deverá ser verificada a situação de tratamento e da disposição final do lodo resultante.

No diagnóstico do SES, serão levantadas as áreas atendidas pela rede coletora em número de domicílios e por manchas sobre a base cartográfica, além da existência de tratamento parcial ou total para os esgotos coletados. Serão indicadas as vazões médias em unidades, como as elevatórias e as estações de tratamento, nesta última será indicada a carga orgânica média diária.

#### ➤ Elementos Essenciais:

O que será levantado:

- a) Caracterização da cobertura e identificação das populações não atendidas ou sujeitas a deficiências no atendimento pelo sistema público de esgotamento sanitário, contemplando também o tratamento;
- b) Caracterização da prestação dos serviços por meio de indicadores técnicos, operacionais e financeiros;
- c) Análise crítica do plano diretor de esgotamento sanitário, caso exista, quanto à implantação, atualidade e pertinências frente às demandas futuras;
- d) Visão geral dos sistemas infraestruturas, tecnologia e operação de esgotamento sanitário quanto à capacidade instalada frente à demanda e ao estado das estruturas implantadas;
- e) Avaliação da situação atual e estimativa futura da geração de esgoto versus capacidade de atendimento pelos sistemas de esgotamento sanitário disponíveis;
- f) Análise dos processos e resultados do sistema de monitoramento da quantidade e qualidade dos efluentes, quando existente tal sistema;
- g) Avaliação dos dados sobre as condições dos corpos receptores, quando existentes;

h) Indicação de áreas de risco de contaminação, e de áreas já contaminadas por esgotos no município quando mapeadas e avaliadas.

**- Diagnóstico dos serviços do sistema de drenagem urbana e manejo de águas pluviais (SDU e MAP):**

A finalidade da drenagem urbana é coletar e afastar as águas pluviais urbanas, combater inundação e empoçamento de água, e também prevenir doenças. O objetivo do diagnóstico da drenagem urbana é detectar os pontos mais sujeitos à inundação e sua causa, se por excessiva impermeabilização do solo ou devido às interferências, como travessias e estrangulamentos.

O mapeamento da infraestrutura em drenagem deverá mostrar as bacias e os principais corpos hídricos que atravessam o meio urbano, bem como os pontos que sofrem mais frequentemente inundação. Serão representados, por meio de manchas sobre a base cartográfica, as áreas com infraestrutura em microdrenagem (sarjeta, boca-de-lobo e galeria), em função do corpo d'água principal da bacia de drenagem, e ainda as áreas urbanas que passam por programas regulares de limpeza de bocas-de-lobo.

30

➤ Elementos Essenciais:

- a) Análise crítica do plano diretor de drenagem urbana e/ou recursos hídricos, caso exista, quanto à implantação, atualidade e demandas futuras;
- b) Identificação da infraestrutura atual e análise crítica dos sistemas de drenagem e manejo das águas pluviais e das técnicas e tecnologias adotadas;
- c) Identificação de lacunas no atendimento pelo Poder Público, incluindo demandas de ações estruturais e não estruturais para o manejo das águas pluviais;
- d) Identificação das deficiências no sistema natural de drenagem, a partir de estudos hidrológicos;
- e) Verificação da separação entre os sistemas de drenagem e de esgotamento sanitário;
- f) Estudo das características morfológicas e determinação de índices físicos para as bacias e microbacias em especial das áreas urbanas;
- g) Caracterização e indicação cartográfica das áreas de risco de enchentes e inundações;

h) Elaboração de cartas com zoneamento de riscos de enchentes para diferentes períodos de retorno de chuvas;

i) Análise de indicadores epidemiológicos de agravos à saúde cuja incidência pode ser determinada por deficiência nos sistemas de manejo de águas pluviais;

j) Análise dos processos erosivos e sedimentológicos e sua influência na degradação das bacias e riscos de enchentes, inundações e deslizamentos de terra.

#### **- Diagnóstico dos serviços de limpeza urbana e manejo de resíduos sólidos (SLU e MRS):**

O diagnóstico da limpeza pública urbana envolverá os serviços de varrição, capina, podas, manutenção de áreas verdes e áreas públicas, remoção de cadáveres de animais, de veículos abandonados, entre outros. Nesse caso, serão levantadas as áreas atendidas por operador (no caso de ser terceirizada), a frequência de varrição e manutenção de áreas públicas, as características da frota de coleta específica (caminhões coletores-compactadores/caminhões gaiola), quando houver, destacando a capacidade de coleta, condições de conservação, problemas operacionais, os tipos e quantidades de resíduos coletados, bem como eventuais sazonalidades.

O diagnóstico do serviço de manejo dos resíduos sólidos será feito desde a etapa de acondicionamento, até a coleta, a triagem, o transbordo e o transporte, o tratamento e a disposição final dos resíduos. Informações como a capacidade, o ano de implantação, as condições de conservação e os problemas operacionais de todas as unidades que compõem o sistema serão levantadas, de modo a identificar, mais à frente, o ano de saturação, devido às demandas futuras.

##### ➤ Elementos Essenciais:

a) Análise da situação da gestão do serviço com base em indicadores técnicos, operacionais e financeiros;

b) Análise crítica do plano diretor de resíduos sólidos, caso exista, quanto à sua implantação, atualidade e pertinência, frente às demandas futuras;



c) Descrição e análise da situação dos sistemas, infraestruturas, tecnologia e operação de acondicionamento, coleta, transporte, transbordo, tratamento e disposição final dos resíduos sólidos do município;

d) Identificação de lacunas no atendimento à população pelo sistema público de limpeza urbana e manejo de resíduos sólidos (condições atuais e futuras), quanto à população atendida (urbana e rural), tipo, regularidade, qualidade e frequência dos serviços;

e) Identificação da cobertura da coleta porta a porta, bem como das áreas de varrição, identificando a população atendida;

f) Análise dos serviços públicos de limpeza urbana e serviços especiais (feiras, mercados, espaços públicos, praias, outros);

g) Avaliação das soluções adotadas para a destinação dos resíduos originários de construção e demolição e dos serviços de saúde.

h) Informações da caracterização dos resíduos sólidos produzidos no município em termos de quantidade e qualidade;

i) Identificação das formas da coleta seletiva (cooperativas, associações e “carrinheiros”), quando existirem, quantificando-as e qualificando-as, inclusive quanto aos custos e viabilidade social e financeira;

j) Inventário/análise da situação dos catadores, que atuem nas ruas ou em lixões, identificando seu potencial de organização;

k) Identificação e informação sobre áreas de risco de poluição/contaminação e de áreas já contaminadas, por resíduos sólidos e as alterações ambientais causadas por depósitos de resíduos no meio urbano;

l) Análise da situação socioambiental dos sítios utilizados para a disposição final de resíduos sólidos.

#### **4.4. Prognóstico**

O PMSB é um instrumento de planejamento da ação do município para universalizar os serviços de saneamento, entendendo-se como universalização a “ampliação progressiva do acesso de todos os domicílios ocupados ao saneamento básico”.

Nesta etapa, serão estabelecidos os objetivos gerais e específicos a serem alcançados no horizonte de duração do plano, levando em conta, de um lado, o diagnóstico dos principais

problemas existentes e o balanço entre a oferta e a demanda por serviços ao longo do tempo.

Os objetivos do plano estarão ligados à melhoria e proteção do meio ambiente, à melhoria da saúde pública, à prevenção de inundações, à expansão dos sistemas de saneamento, ao aumento da eficiência e à garantia da sustentabilidade econômico-financeira dos serviços.

As metas, vinculadas aos objetivos, envolverão a elevação da cobertura de atendimento e dos indicadores de qualidade; a redução de perdas; a redução ou eliminação de pontos de alagamento; a redução dos casos de doenças de veiculação hídrica e da mortalidade infantil no município; o estabelecimento de parâmetros operacionais.

É importante ressaltar que os objetivos e metas definidos refletirão as principais demandas da sociedade e contemplarão as soluções dos problemas identificados durante a elaboração do diagnóstico técnico e da mobilização social.

Nesta etapa ficará definido que o desenvolvimento e a formulação de estratégias para alcançar os objetivos, diretrizes e metas definidas para o PMSB serão para um horizonte de 20 anos.

Para a elaboração dos prognósticos e das alternativas serão desenvolvidos os seguintes itens:

- a) Projeção populacional com base em dados censitários do IBGE;
- b) Projeção de demandas com base nos dados levantados no diagnóstico;
- c) Serão construídos cenários alternativos de demandas e avaliação da capacidade de oferta necessária por serviços que permitam orientar o processo de planejamento do saneamento básico;
- d) Os objetivos e metas serão elaborados de forma a serem quantificáveis e a orientar a definição de metas, a seleção de estratégias e a proposição dos Programas, Projetos e Ações do Plano nos quatro componentes do saneamento básico, na gestão e em temas transversais.

#### **4.5. Concepção**

O Plano Municipal de Saneamento Básico tem como objetivo principal promover o acesso universal aos serviços de saneamento básico à saúde e à qualidade de vida e do meio ambiente. Para isso, torna-se necessário organizar a gestão e estabelecer as condições para

a prestação dos serviços de saneamento básico com integralidade, regularidade e qualidade. O Plano deve abranger as áreas urbana e rural do município e contemplar os quatro serviços que compõem o saneamento básico, quais sejam: abastecimento de água potável, esgotamento sanitário.

O Plano Municipal de Saneamento Básico deve abranger, minimamente, o seguinte conteúdo:

- Diagnóstico das condições da prestação dos serviços, com indicadores sanitários, - epidemiológicos, ambientais e socioeconômicos, dentre outros;
- Estabelecimento de objetivos e metas para a universalização dos serviços;
- Definição de programas, projetos e ações para se atingir as metas estabelecidas;
- Estabelecimento de ações para emergências e contingências;
- Previsão de índices mínimos para o desempenho dos prestadores e para a eficiência e eficácia dos serviços; e,
- Definição de mecanismos de avaliação, dentre outras diretrizes.

34

Como atribuição indelegável do titular dos serviços de saneamento, o Plano deve ser elaborado com participação social, por meio de mecanismos e procedimentos que garantam à sociedade informações, representações técnicas e participações nos processos de formulação de políticas, de planejamento e de avaliação relacionados aos serviços públicos de saneamento básico. O Titular dos serviços exerce essa competência conforme atribuição constitucional (art. 30, CF) de legislar sobre assuntos de interesse local; de prestar, direta ou indiretamente, os serviços públicos de interesse local; e de promover o adequado ordenamento territorial, mediante planejamento e controle do uso do solo urbano. Além das diretrizes da Lei 11.445/2007, o Plano de Saneamento Básico deve observar o Plano Diretor do Município e outros planos correlatos de Saneamento e Recursos Hídricos.

Mecanismos e procedimentos de controle social e dos instrumentos para o monitoramento e avaliação sistemática da eficiência, eficácia e efetividade das ações programadas.

Compreenderá, dentre outras atividades: procedimentos para o monitoramento e a avaliação dos objetivos e metas; indicadores técnicos, operacionais e financeiros da prestação dos serviços; indicadores de impactos na qualidade de vida, na saúde, e nos recursos naturais;

salubridade ambiental: indicadores sanitários, epidemiológicos, ambientais e socioeconômicos; definição de indicadores do acesso, da qualidade e da relação com outras políticas de desenvolvimento urbano; definição dos indicadores de prestação dos serviços de saneamento a serem seguidos pelos prestadores de serviços; determinação dos valores dos indicadores e definição dos padrões e níveis de qualidade e eficiência a serem seguidos pelos prestadores de serviços; definição dos recursos humanos, materiais, tecnológicos e administrativos necessários à execução, avaliação, fiscalização e monitoramento do Plano; mecanismos para a divulgação e acesso do plano no município, assegurando o pleno conhecimento da população; adoção de diretrizes para o processo de revisão do plano a cada 4 anos; indicadores de desempenho operacional e ambiental dos serviços públicos de limpeza urbana e de manejo de resíduos sólidos; periodicidade de sua revisão, observado prioritariamente o período de vigência do plano plurianual municipal.

#### **4.6. Monitoramento e Avaliação Sistemática**

Mecanismos e procedimentos de controle social e dos instrumentos para o monitoramento e avaliação sistemática da eficiência, eficácia e efetividade das ações programadas.

Compreenderá, dentre outras atividades: procedimentos para o monitoramento e a avaliação dos objetivos e metas; indicadores técnicos, operacionais e financeiros da prestação dos serviços; indicadores de impactos na qualidade de vida, na saúde, e nos recursos naturais; salubridade ambiental: indicadores sanitários, epidemiológicos, ambientais e socioeconômicos; definição de indicadores do acesso, da qualidade e da relação com outras políticas de desenvolvimento urbano; definição dos indicadores de prestação dos serviços de saneamento a serem seguidos pelos prestadores de serviços; determinação dos valores dos indicadores e definição dos padrões e níveis de qualidade e eficiência a serem seguidos pelos prestadores de serviços; definição dos recursos humanos, materiais, tecnológicos e administrativos necessários à execução, avaliação, fiscalização e monitoramento do Plano; mecanismos para a divulgação e acesso do plano no município, assegurando o pleno conhecimento da população; adoção de diretrizes para o processo de revisão do plano a cada 4 anos; indicadores de desempenho operacional e ambiental dos serviços públicos de limpeza urbana e de manejo de resíduos sólidos; periodicidade de sua revisão, observado prioritariamente o período de vigência do plano plurianual municipal.

#### **4.7. Plano Municipal de Saneamento Básico**

Compreenderá, dentre outras atividades: elaboração de documento síntese para discussão; realização de atividades de participação para discussão do Plano; sistematização dos relatórios dos produtos 1 a 6, com as consolidações das contribuições das atividades de participação social e elaboração do Relatório Final.

A etapa final da elaboração do PMSB refere-se a documentação a ser disponibilizada para o debate final de aprovação do mesmo. A legislação vigente exige a consulta ou audiência pública para debate do plano. A consulta diz respeito à disponibilização do documento em tempo que a legislação exige, em geral via internet, mas podendo ainda estar impresso em local acessível. A audiência é o debate ao vivo do documento em momento que dever ser convocado com a antecedência que a legislação exige. Tanto no primeiro momento quanto no segundo deverão ser recebidas para devida avaliação as contribuições da sociedade.

Nestes termos, percebe-se que todo o conteúdo estudado nas etapas anteriores deverá ser objeto de uma síntese bem elaborada, de preferência em linguagem que possa traduzir o rigor das decisões técnicas em leitura compreendida pela média dos interessados. Esta síntese é que deve estar disponível no processo de consulta e audiência, sem prejuízo da opção de se publicar os demais relatórios como anexos caso seja necessário.



## **PRODUTOS A SEREM ENTREGUES**

## 5. PRODUTOS A SEREM ENTREGUES

Os produtos a serem entregues, serão conforme descritos a seguir.

**Tabela 1 - Produtos a serem entregues durante o andamento da elaboração do PMSB.**

LEGENDA DA ENTREGA DE PRODUTOS		ENTREGAS
<b>Produto 1</b>	Plano de Trabalho	15 dias
<b>Produto 2</b>	Plano de Mobilização Social	Mês 01
<b>Produto 3</b>	Diagnóstico dos Sistemas	Mês 03
<b>Produto 4</b>	Prognósticos, Objetivos e Metas	Mês 04
<b>Produto 5</b>	Concepção dos sistemas	Mês 05
<b>Produto 6</b>	Mecanismos de Avaliação, Regulação e Controle Social e Estudo de Viabilidade Econômico-Financeira e Modicidade Tarifária	Mês 06
<b>Produto 7</b>	PMSB Final Consolidado	Mês 07

**- Produto 1:** Plano de Trabalho.

Elaborado um plano de trabalho para cada um dos municípios objeto do contrato, contendo todas as definições, especialmente aquelas provindas da reunião inicial entre a Equipe de Fiscalização da Contratante (Grupo de Acompanhamento do PMSB), Equipe da Contratada e representantes dos municípios beneficiados.

**- Produto 2:** Plano de Mobilização e definição do processo de elaboração do Plano Municipal de Saneamento Básico.

Este produto consiste na definição da estratégia de mobilização social democrático e participativo com a inclusão da divulgação de estudos e propostas e a discussão de problemas, alternativas e soluções relativas ao saneamento básico, além da capacitação para a participação em todos os momentos do processo.

O Plano de Mobilização deverá:

- Estabelecer os mecanismos para a efetiva participação da sociedade, nos processos de formulação da Política e de elaboração do Plano de Saneamento Básico em todas as etapas, inclusive o diagnóstico;

- Garantir a participação e o controle social, por meio de conferências, audiências e consultas públicas, seminários e debates e da atuação de órgãos de representação colegiada, tais como, os Conselhos da Cidade, de Saúde e de Meio Ambiente;
- Estabelecer os mecanismos para a disseminação e o amplo acesso às informações sobre o diagnóstico e os serviços prestados e sobre as propostas relativas ao plano de saneamento básico e aos estudos que as fundamentam;
- Definir os mecanismos de divulgação das etapas de discussão da política e do plano bem como canais para recebimento de sugestões e críticas;
- Definir estratégias de comunicação e canais de acesso às informações, com linguagem acessível a todos os segmentos sociais.

- **Produto 3:** Diagnóstico da situação da prestação dos serviços de saneamento básico e seus impactos nas condições de vida e no ambiente natural, caracterização institucional da prestação dos serviços e capacidade econômico-financeira e de endividamento do Município.

39

O Diagnóstico da Situação do Saneamento Básico Coleta de Dados compreenderá, dentre outras atividades:

- Identificação dos distritos, levantamento e análise da legislação sobre saneamento, saúde, meio ambiente; análise da organização, estrutura e capacidade institucional (secretarias, existência de corpo técnico);
- Dados quantitativos e qualitativos sobre: abastecimento de água, esgotamento sanitário, tecnologias utilizadas e a compatibilidade com a realidade do município;
- Dados socioeconômicos e capacidade de pagamento dos usuários (renda mensal da população, bolsa família, etc.);
- Estudos e projetos de saneamento básico existentes;
- Salubridade ambiental - Indicadores sanitários, epidemiológicos e ambientais;
- Dados e informações de outras políticas correlatas.

A caracterização geral do município que compreenderá, dentre outras atividades:



- Caracterização da demografia urbana e rural por renda, gênero, faixa etária, densidade, acesso ao saneamento e projeções de crescimento;
- Caracterização geral: geomorfologia, climatologia, hidrografia, hidrogeologia e topografia do território;
- Caracterização das áreas de interesse social: localização, perímetros e áreas, carências relacionadas ao saneamento básico, precariedade habitacional, situação socioeconômica, renda e indicadores de acesso à educação;
- Infraestrutura (energia elétrica, pavimentação, transporte, saúde e habitação);
- Indicação das áreas sujeitas à inundação ou deslizamento e áreas de proteção ambiental;
- Consolidação cartográfica das informações socioeconômicas, físico-territorial e ambiental disponível sobre o município e a região;
- Vocações econômicas do município: contexto atual e projeções em termos das atividades produtivas por setor.

40

A situação institucional que compreenderá, dentre outras atividades:

- Identificação e análise do modelo e organização jurídico-institucional, com descrição dos órgãos, instrumentos, sistemas, capacidade institucional para a gestão (planejamento, prestação dos serviços, regulação, fiscalização e controle social) dos serviços nos quatro (4) componentes;
- Identificação de programas locais existentes de interesse do saneamento básico nas áreas de desenvolvimento urbano, habitação, mobilidade urbana, gestão de recursos hídricos e meio ambiente;
- Identificação e descrição da organização social, comunidades tradicionais, formas de expressão social e cultural, tradições, usos e costumes, percepção em relação à saúde, ao saneamento e ao ambiente;
- Identificação das redes, órgãos e estruturas de educação e avaliação da capacidade de apoiar projetos e ações de educação ambiental combinados com os programas de saneamento básico;
- Existência e análise de programas de educação ambiental e de assistência social em saneamento; análise de normas de fiscalização e regulação quando existentes.

A situação econômico-financeira dos serviços e do município que compreenderá, dentre outras atividades:

- Capacidade econômico-financeira do Município frente às necessidades de investimento e sustentabilidade econômica dos serviços de saneamento básico, envolvendo a política e o sistema de cobrança, dotações do orçamento do município, fontes de subvenção, financiamentos e outras;
- Capacidade de endividamento e disponibilidade de linhas de financiamento;
- Necessidade de destinação de recursos orçamentários do município, para viabilizar a adequada prestação e manutenção dos serviços;
- Necessidade de investimentos para viabilizar a universalização do acesso aos serviços.

A situação dos serviços de abastecimento de água potável que compreenderá, dentre outras atividades:

- Caracterização da cobertura por solução e qualidade dos serviços;
- Identificação das populações não atendidas e sujeitas à falta de água;
- Regularidade e frequência do fornecimento de água, com identificação de áreas críticas; consumo per capita de água;
- Índice de perdas, qualidade da água tratada e distribuída à população;
- Identificação dos domicílios sem canalização interna;
- Caracterização da prestação dos serviços por meio de indicadores técnicos, operacionais e financeiros, relativos a: consumo, receitas, custos, despesas, tarifas, número de ligações, inadimplência de usuários, eficiência comercial e operacional, uso de energia elétrica e outros (referência: SNIS);
- Visão geral dos sistemas (infraestrutura, tecnologia e operação): captação, adução, tratamento, reservação, estações elevatórias, rede de distribuição e ligações prediais;
- Avaliação da capacidade de atendimento frente à demanda e ao estado das estruturas;
- Disponibilidade de água dos mananciais e da oferta à população pelos sistemas existentes versus consumo, demanda atual e futura;

- Levantamento e avaliação das condições dos atuais e potenciais mananciais - aspectos de proteção da bacia (tipos de uso do solo, fontes de poluição, estado da cobertura vegetal, qualidade da água, ocupações por assentamentos humanos, outros);
- Avaliação dos sistemas de controle e vigilância da qualidade da água para consumo humano e de informação aos consumidores e usuários dos serviços;
- Identificação, quantificação e avaliação de soluções alternativas de abastecimento de água, individuais ou coletivas, utilizadas pela população, nas áreas urbanas e rurais, e outros usos nas áreas urbanas (industrial, comercial, pública, outros).

A situação dos serviços de esgotamento sanitário que compreenderá, dentre outras atividades:

- Caracterização da cobertura por coleta e tratamento, e por outras soluções;
- Identificação do déficit de instalações hidrossanitárias;
- Identificação das populações não atendidas ou sujeitas a deficiências no atendimento pelo sistema público, contemplando o tratamento;
- Caracterização da prestação dos serviços por meio de indicadores técnicos, operacionais e financeiros, relativos a: receitas, custos, despesas, tarifas, número de ligações, inadimplência de usuários, eficiência comercial e operacional, uso de energia elétrica e outros (referência: SNIS);
- Visão geral dos sistemas (infraestruturas, tecnologia e operação) quanto à: capacidade instalada frente à demanda e ao estado das estruturas, envolvendo as ligações de esgoto, as redes coletoras, os interceptores, as estações elevatórias, as estações de tratamento, os emissários e a disposição final;
- Avaliação da situação atual e futura da geração de esgoto versus capacidade de atendimento pelos sistemas disponíveis, sistema público e soluções individuais e/ou coletivas, contemplando o tratamento;
- Avaliação das condições dos corpos receptores, quando existentes os dados necessários;
- Indicação de áreas de risco de contaminação;

- Identificação, quantificação e avaliação qualitativa de soluções alternativas de esgotamento sanitário (fossas sépticas, fossa negra, infiltração no solo, lançamento direto em corpos d'água), individuais ou coletivas, utilizadas pela população e outros usuários nas áreas urbanas e rurais (industrial, comercial, serviços, agropecuária, atividades públicas, outros).

A situação da saúde que compreenderá, dentre outras atividades:

- Morbidade de doenças relacionadas com a falta de saneamento básico, especificamente, as doenças infecciosas e parasitárias (Capítulo I, do CID-10 - CÓDIGO INTERNACIONAL DE DOENÇAS), conforme lista apresentada na Tabela 2, do Documento de Diretrizes, e estado nutricional de crianças menores de quatro anos;

**Tabela 2 - Doenças infecciosas e parasitárias.**

<b>CATEGORIA</b>	<b>DOENÇAS</b>
Doenças de transmissão feco-oral	Diarreias, febres entéricas e hepatite A.
Doenças transmitidas por inseto vetor	Dengue, febre amarela, Leishmanioses (L. tegumentar e L. visceral), filariose linfática, malária e doença de chagas.
Doenças transmitidas por contato com a água	Esquistossomose e Leptospirose.
Doenças relacionadas com higiene	Doenças dos olhos, doenças da pele, tracoma, conjuntivites e micoses superficiais.
Geo-helmintos e teníases	Helmintíases. Teníases.

- Existência e análise do Programa Saúde na Família.

- **Produto 4:** Prognósticos e alternativas para universalização dos serviços de saneamento básico / Objetivos e Metas.

Compreenderá dentre outras atividades:

- Análise da prestação de serviços, as necessidades dos serviços públicos de saneamento básico - curto, médio e longo prazos;

- Cenários alternativos das demandas por serviços de saneamento básico;
- Definição de diretrizes e estratégias; compatibilização das carências de saneamento básico com as ações do plano;
- Hierarquização das áreas de intervenção prioritária;
- Definição de objetivos e metas;
- Mecanismos que possibilitem o atendimento aos padrões de potabilidade da água para consumo humano e condições adequadas para outros usos;
- Projeção de investimentos, indicando a fonte, para alcançar as metas e viabilizar a universalização do acesso aos serviços;
- Proposta de arranjo alternativo ou readequação do modelo e organização jurídico-institucional existente, com descrição dos os órgãos, instrumentos, sistemas, capacidade institucional para a gestão (planejamento, prestação dos serviços, regulação, fiscalização e controle social) dos serviços nos quatro componentes;
- Procedimentos e mecanismos para a compatibilização com as Políticas e os Planos Nacional e Estadual de recursos hídricos.

44

- **Produto 5:** Concepção dos programas, projetos e ações necessárias para atingir os objetivos e as metas do PMSB e definição das ações para emergência e contingência.

Definição das ações para emergência e contingência, compreenderá, dentre outras atividades:

- Programação de ações imediatas; programação das ações do plano;
- Definição dos programas, projetos e ações com estimativas de custos, baseadas nos resultados da Etapa 4;
- Estabelecer objetivos e metas de longo, médio e curto prazos;
- Formulação de mecanismos e procedimentos para a avaliação sistemática da eficácia, eficiência e efetividade;
- Mecanismos de promoção do direito à cidade;
- Mecanismos de promoção da saúde e a qualidade de vida;
- Mecanismos de promoção da sustentabilidade ambiental;
- Mecanismos de melhoria do gerenciamento e da prestação dos serviços;

- Estabelecimento de planos de racionamento e atendimento a aumentos de demanda temporária;
- Estabelecimento de regras para situação crítica na prestação de serviços, inclusive com adoção de mecanismos tarifários de contingência;
- Estabelecimento de regras e diretrizes para atuação em situações de contingência e desastres;
- Estabelecer diretrizes para a articulação com os Planos Locais de Risco.

- **Produto 6:** Mecanismos e procedimentos de controle social e dos instrumentos para o monitoramento e avaliação sistemática da eficiência, eficácia e efetividade das ações programadas.

Compreenderá, dentre outras atividades:

- Procedimentos para o monitoramento e a avaliação dos objetivos e metas;
- Indicadores técnicos, operacionais e financeiros da prestação dos serviços;
- Indicadores de impactos na qualidade de vida, na saúde, e nos recursos naturais;
- Salubridade ambiental: indicadores sanitários, epidemiológicos, ambientais e socioeconômicos;
- Definição de indicadores do acesso, da qualidade e da relação com outras políticas de desenvolvimento urbano;
- Definição dos indicadores de prestação dos serviços de saneamento a serem seguidos pelos prestadores de serviços;
- Determinação dos valores dos indicadores e definição dos padrões e níveis de qualidade e eficiência a serem seguidos pelos prestadores de serviços;
- Definição dos recursos humanos, materiais, tecnológicos e administrativos necessários à execução, avaliação, fiscalização e monitoramento do Plano;
- Mecanismos para a divulgação e acesso do plano no município, assegurando o pleno conhecimento da população;
- Adoção de diretrizes para o processo de revisão do plano a cada 4 anos;
- Indicadores de desempenho operacional e ambiental dos serviços públicos de limpeza urbana e de manejo de resíduos sólidos;

- Periodicidade de sua revisão, observado prioritariamente o período de vigência do plano plurianual municipal.

**- Produto 7:** Relatório final do plano.

Compreenderá, dentre outras atividades: elaboração de documento síntese para discussão; realização de atividades de participação para discussão do Plano; sistematização dos relatórios dos produtos 1 a 6, com as consolidações das contribuições das atividades de participação social e elaboração do Relatório Final.

São apresentados a seguir, o Cronograma de Entrega dos Produtos e o Cronograma de Alocação de Pessoal.

## Quadro 2 - Cronograma de Entrega dos Produtos.

ATIVIDADES	PRAZO (dias)							Total		
	30	60	90	120	150	180	210		240	
<b>P1 - PLANO DE TRABALHO</b>	8%									R\$ 2.353,47
	R\$ 2.353,47									
<b>P2 - PLANO DE MOBILIZAÇÃO SOCIAL</b>	10%									R\$ 2.941,84
	R\$ 2.941,84									
<b>P3 - DIAGNÓSTICO</b> da situação da prestação dos serviços de saneamento básico e seus impactos nas condições de vida e no ambiente natural, caracterização institucional da prestação dos serviços e capacidade econômico-financeira e de endividamento do Município.		34%								R\$ 10.002,26
		R\$ 10.002,26								
<b>P4 - PROGNÓSTICO</b> e alternativas para universalização dos serviços de saneamento básico. Objetivos e Metas.				12%						R\$ 3.530,21
				R\$ 3.530,21						
<b>P5 - CONCEPÇÃO</b> para os 4 (quatro) eixos dos serviços de saneamento básico, dos programas, projetos e ações necessárias para atingir os objetivos e as metas do PMSB e definição das ações para emergência e contingência.					12%					R\$ 3.530,21
					R\$ 3.530,21					
<b>P6 - Estabelecer</b> , para os 4 (quatro) eixos dos serviços de saneamento básico, mecanismos e procedimentos de controle social e dos instrumentos para o <b>MONITORAMENTO E AVALIAÇÃO SISTEMÁTICA</b> da eficiência, eficácia e efetividade das ações programadas.						12%				R\$ 3.530,21
						R\$ 3.530,21				
<b>P7 - Relatório do PLANO MUNICIPAL DE SANEAMENTO BÁSICO.</b>							12%			R\$ 3.530,21
							R\$ 3.530,21			
<b>TOTAL</b>	-	-	-	-	-	-	-	-	-	R\$ 29.418,42
<b>PRODUTOS</b>	↓ P1 e P2		↓ P3		↓ P4		↓ P5 e P6		↓ P7	

47

Os relatórios serão elaborados em conformidade com o ANEXO A – FORMA DE APRESENTAÇÃO DOS TRABALHOS, do Ato Convocatório - COLETA DE PREÇOS Nº 07/2013 – REPUBLICAÇÃO.

Os prazos para análise, pelo Contratante, dos relatórios e documentos apresentados serão de 10 (dez) dias úteis, contados a partir do dia seguinte ao recebimento desses documentos, conforme item 5.1 do ANEXO B do Termo de Referência.

As reuniões mensais com a Contratante serão realizadas após a entrega dos relatórios e do respectivo prazo de análise dos mesmos.





## **CONSIDERAÇÕES FINAIS**

## **6. CONSIDERAÇÕES FINAIS**

Por fim, este documento, denominado Plano de Trabalho tem o objetivo de Guia orientativo para os municípios beneficiados, além de servir como norteador das etapas a serem desenvolvidas no decorrer da prestação de serviços, ressaltando a importância da participação social.

O Plano de Trabalho tem por objetivo estabelecer os direcionadores estratégicos assim como a agenda das ações e atividades que deverão orientar os trabalhos; planejar as atividades para um dado período de tempo, primeiro para aprovar junto aos tomadores de decisão, depois como documento-guia para atividades que serão realizadas durante o ciclo de planejamento e permitindo assim o respectivo acompanhamento e participação dos Grupos de Trabalho consistidos no município.



## **EQUIPE TÉCNICA**

## 7. EQUIPE TÉCNICA

Os trabalhos descritos no presente Plano de Trabalho serão desenvolvidos pela empresa B&B Engenharia, onde a equipe técnica composta para o desenvolvimento dos mesmos contempla os profissionais abaixo relacionados:

- Luís Guilherme de Carvalho Bechuate – Engenheiro Civil e Especialista em Gestão de Projetos – Coordenador Geral e Responsável Técnico;
- Eduardo Augusto Ribeiro Bulhões – Engenheiro Civil e Sanitarista – Responsável Técnico;
- Eduardo Augusto Ribeiro Bulhões Filho – Engenheiro de Materiais (Modalidade Química) e Especialista em Gestão de Projetos – Responsável Técnico;
- Jamille Caribé Gonçalves Silva – Engenheira Ambiental – Equipe Técnica;
- José Carlos Leitão – Engenheiro Civil e Especialista em Engenharia Hidráulica – Equipe Técnica;
- Guilherme Malta Vasconcelos – Engenheiro Ambiental e Pós-Graduando em Gestão de Resíduos – Equipe Técnica;
- André Batista Borin – Tecnólogo em Saneamento Ambiental – Equipe Técnica;
- Débora Raquel Cardoso de Marques – Técnica em Meio Ambiente – Equipe Técnica;
- Thayná Cristiny Bottan – Técnica em Edificações e Graduando em Engenharia Civil – Equipe Técnica;
- Gesiane Kessili Marsoli – Técnica em Edificações e Graduando em Engenharia Civil – Equipe Técnica.

52

O Grupo de Trabalho Local e Grupo de Acompanhamento da Elaboração do Plano Municipal de Saneamento Básico e Gestão Integrada de Resíduos Sólidos do município de Rafard contarão com a participação e acompanhamento dos membros nomeados pela Prefeitura Municipal, através de Decreto ou Portaria.

Os trabalhos terão ainda o acompanhamento e fiscalização da equipe técnica da Fundação Agência das Bacias PCJ, conforme abaixo:

- Elaine Franco de Campos;
- Patrícia Gobet de Aguiar;

- Marina Peres Barbosa;
- Karla Romão;
- Aline F. Rocha Meneses – EPS Consultoria Ambiental (Gerenciadora);
- Anderson Assis Nogueira – EPS Consultoria Ambiental (Gerenciadora);
- Eduardo Paschoalotti – EPS Consultoria Ambiental (Gerenciadora);
- José Roberto da Silva – EPS Consultoria Ambiental (Gerenciadora);
- Liliana Paschoalotti – EPS Consultoria Ambiental (Gerenciadora);
- Waldomiro Martini Neto – EPS Consultoria Ambiental (Gerenciadora);
- Thiago Camilo Paschoalotti – EPS Consultoria Ambiental (Gerenciadora).



## ANEXO



## **8. ANEXO**

Abaixo segue anexo o Termo de Cooperação Técnica entre a Prefeitura Municipal e a Fundação Agência das Bacias PCJ.



**TERMO DE COOPERAÇÃO TÉCNICA QUE ENTRE SI CELEBRAM FUNDAÇÃO  
AGÊNCIA DAS BACIAS PCJ E O MUNICÍPIO DE RAFARD, SP**

Pelo presente instrumento, a Fundação Agência das Bacias PCJ – **AGÊNCIA DAS BACIAS PCJ**, neste ato, representada por sua Diretora-Presidente em exercício, Patrícia Gobet de Aguiar Barufaldi, portadora da Cédula de Identidade nº 18.408.721-1, emitida pela SSP/SP, CPF nº 110.166.178-01, com sede à Rua Alfredo Guedes, nº 1949, Sala 604, Higienópolis, Piracicaba, SP, inscrita no CNPJ-MF sob o nº 11.513.961/0001-16, conforme seu estatuto e o município de Rafard, SP, neste ato representado por seu Prefeito, Antônio Cesar Rodrigues Moreira, portador da Cédula de Identidade nº 6.759.629-0, emitida pela SSP/SP, CPF nº 441.105.888-04, com sede à Praça da Independência, nº 100, Centro, Rafard, SP, doravante denominado simplesmente **PREFEITURA**, concordam em celebrar o presente Termo de Cooperação Técnica, mediante as cláusulas e condições que se seguem:

**CLÁUSULA PRIMEIRA - DO OBJETO:** Constitui **OBJETO** do presente Termo de Cooperação Técnica a contratação pela **AGÊNCIA DAS BACIAS PCJ**, de empresa de consultoria para elaboração do Plano Municipal de Saneamento Básico e Plano Municipal de Gestão Integrada dos resíduos Sólidos para o município de Rafard, com recursos da Cobrança pelo uso da água em rios de domínio da União – **COBRANÇA PCJ FEDERAL**, visando à realização, em conjunto com a **PREFEITURA**, em conformidade com o Plano de Trabalho, o qual inclui Cronograma de Execução, que constitui Anexo I do presente Termo.

**PARÁGRAFO PRIMEIRO:** A **AGÊNCIA DAS BACIAS PCJ**, ao final do prazo do presente Termo de Cooperação Técnica, compromete-se a entregar, sem qualquer encargo, à **PREFEITURA**, uma (01) via impressa e uma (01) via em mídia óptica (CD-R ou DVD-R) do Plano Municipal de Saneamento Básico e de Gestão Integrada de Resíduos Sólidos do município, declarando a Prefeitura Municipal de Rafard expressamente, pelo presente Termo, que o aceita, para ser aprovado na forma da lei.

**CLÁUSULA SEGUNDA - DAS OBRIGAÇÕES DOS PARTICIPES:** Para a execução do presente Termo de Cooperação Técnica a **PREFEITURA** e a **AGÊNCIA DAS BACIAS PCJ** terão as seguintes obrigações:

**2.1 OBRIGAÇÕES DA PREFEITURA:**

1. Tornar disponível para a **EMPRESA CONTRATADA** pela **AGÊNCIA DAS BACIAS PCJ** os dados necessários ao atendimento do **OBJETO**, dentro de sua responsabilidade e atribuições;
2. Fornecer apoio técnico de modo a tornar possível a realização do trabalho conjunto;
3. Indicar pessoal técnico qualificado para apoiar a execução das atividades em questão e participar do Grupo de Acompanhamento do Plano;
4. Os técnicos indicados pelo executivo municipal, terão dentre outras atribuições e responsabilidades fazer a análise dos produtos apresentados, assim como tomar todas as medidas gerenciais e administrativas necessárias ao andamento dos trabalhos;
5. Prestar colaboração para o desenvolvimento das etapas do trabalho;
6. Promover intercâmbio de produtos e serviços de interesse para o desenvolvimento do projeto;
7. Quando solicitado pela **AGÊNCIA DAS BACIAS PCJ**, organizar, convocar e promover sob sua responsabilidade as Audiências Públicas, necessárias para aprovação do referido Plano e submetê-lo à sua Casa de Leis para tal;
8. Disponibilizar local apropriado para a realização dos eventos a serem programados para cumprimento do **OBJETO**.





## **2.2 OBRIGACÕES DA AGÊNCIA DAS BACIAS PCJ:**

1. Contratar o previsto na Cláusula do **OBJETO** do presente Termo, nos prazos e nas condições estabelecidas, observadas a legislação pertinente, nos melhores padrões de qualidade e economia;
2. Doar à **PREFEITURA** o **OBJETO** discriminado na Cláusula Primeira do presente Termo, conforme previsto no Termo de Referência, constante do Anexo I, deste termo;
3. Gerenciar os trabalhos da equipe Técnica e do Grupo de Acompanhamento do PMSB e PMGIRS;
4. Fornecer apoio técnico de modo a tornar possível a realização do trabalho conjunto;
5. Indicar pessoal técnico qualificado para apoiar a execução das atividades em questão e participar do Grupo de Acompanhamento do Plano;
6. Prestar colaboração para o desenvolvimento das etapas do trabalho;
7. Realizar as apresentações sobre o Plano Municipal de Saneamento Básico, por meio da **EMPRESA CONTRATADA**, nas Audiências Públicas, previamente agendadas e organizadas pela **PREFEITURA**, visando prestar todos os esclarecimentos necessários aos interessados e a população em geral, para a sua aprovação.

## **CLÁUSULA TERCEIRA - DA ADMINISTRAÇÃO DO TERMO DE COOPERAÇÃO TÉCNICA:**

1. Cada um dos partícipes designará o seu Coordenador, dentro de quinze (15) dias contados da assinatura do presente Termo, para constituir a Coordenação Técnica da Cooperação e do Grupo de Acompanhamento do Plano.
2. À Coordenação Técnica, caberá supervisionar os trabalhos de acordo com o Plano de Trabalho e Cronograma de Execução, anexos ao presente Termo.
3. À Coordenação Técnica competirá também à solução de questões de ordem técnica e administrativa que eventualmente surjam durante a vigência deste Termo, ou o seu encaminhamento às autoridades competentes para as providências necessárias, conforme o caso.
4. Não haverá transferência de recursos humanos entre os partícipes em decorrência da execução das atividades previstas neste Termo.

**CLÁUSULA QUARTA - DOS RECURSOS FINANCEIROS:** Não haverá transferência de recursos financeiros de uma entidade à outra, devendo cada qual arcar com o ônus administrativo das obrigações assumidas.

## **CLÁUSULA QUINTA - DA PROPRIEDADE DE RESULTADOS:**

1. Os resultados, metodologias e inovações técnicas, obtidos em virtude da execução das atividades previstas neste Termo serão, em proporções iguais, de propriedade comum dos partícipes;
2. Cada um dos partícipes poderá, para fins de pesquisa e desenvolvimento, utilizar, em benefício próprio, esses resultados, metodologia e inovações técnicas, sem que seja obrigado a consultar a outra parte ou pagar-lhe qualquer indenização ou recompensa.
3. A utilização ou a propriedade do produto final fica estendida ao Comitê da Bacia Hidrográfica dos Rios Piracicaba, Capivari e Jundiá - Comitês PCJ, no sentido de subsidiar projetos específicos vinculados as metas estabelecidas no seu Plano de Bacias vigente.

**CLÁUSULA SEXTA - DO PRAZO:** O prazo para a execução do presente ajuste será de 12 meses, contados a partir da data da sua assinatura.

**PARÁGRAFO ÚNICO:** Havendo motivo relevante e interesse dos partícipes, o presente acordo poderá ter o seu prazo prorrogado, mediante Termo de Aditamento e prévia autorização da **AGÊNCIA DAS BACIAS PCJ**.





**CLÁUSULA DÉCIMA – DA DENÚNCIA E DA RESCISÃO:**

1. Este Termo de Cooperação Técnica poderá a qualquer tempo ser denunciado, mediante notificação prévia de 30 (trinta) dias, ressalvada a faculdade de rescisão, desde que comprovado o não cumprimento de quaisquer de suas Cláusulas.
2. Nos casos de denúncia ou rescisão do ajuste, as pendências ou trabalhos em fase de execução serão definidos e resolvidos por meio de Termo de Encerramento da Cooperação Técnica, em que se definam e atribuam as responsabilidades relativas à conclusão ou extinção de cada um desses trabalhos e das pendências, inclusive no que se refere aos direitos autorais ou de propriedade, dos trabalhos em andamento, bem como às restrições ao uso dos resultados e metodologias e à divulgação de informações, colocadas à disposição dos partícipes.
3. Tanto em caso de denúncia como de rescisão do presente Termo de Cooperação, subsiste o compromisso por parte da **AGÊNCIA DAS BACIAS PCJ** de doar à **PREFEITURA** o **OBJETO** elaborado com recursos da **COBRANÇA PCJ FEDERAL**, nos termos do estatuído no Parágrafo Primeiro da Cláusula Primeira do presente.


**CLÁUSULA DÉCIMA PRIMEIRA – DOS ANEXOS:** Constitui anexo do presente instrumento, dele fazendo integrante, o **Anexo I – Do Plano de Trabalho**.

**CLÁUSULA DÉCIMA SEGUNDA – DO FORO:** Fica eleito o Foro da Comarca de Piracicaba para dirimir eventuais dúvidas oriundas da execução deste Termo, depois de esgotadas as instâncias administrativas.

E por estarem de acordo, assinam o presente Termo em 03 (três) vias de igual teor e forma, na presença das 02 (duas) testemunhas também abaixo assinadas.

Piracicaba, 24 de julho de 2013.


**Fundação Agência das Bacias PCJ – AGÊNCIA PCJ**


  
\_\_\_\_\_  
Patricia Gobet de Aguiar Barufaldi  
Diretora-Presidente em exercício

**Prefeitura do Município de Rafard, SP**

  
\_\_\_\_\_  
Antônio Cesar Rodrigues Moreira  
Prefeito de Rafard

**Testemunhas:**

  
\_\_\_\_\_  
Elio José Ricomini – Chefe da divisão do Departamento de Água e Esgoto - DAE de Rafard  
CPF: 10095410883  
RG: 17991603

  
\_\_\_\_\_  
NOME: Amélia Garcia Santos  
CPF: 285.760.578-85  
RG: 33.036.314-1

  
\_\_\_\_\_