

Legenda

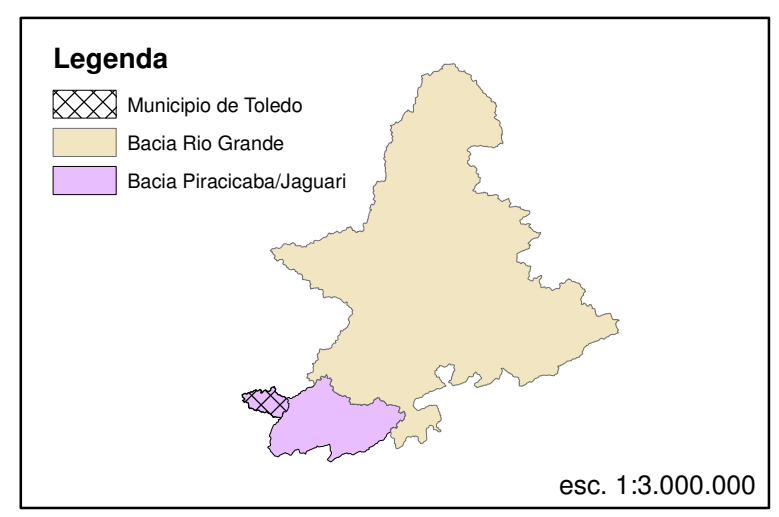
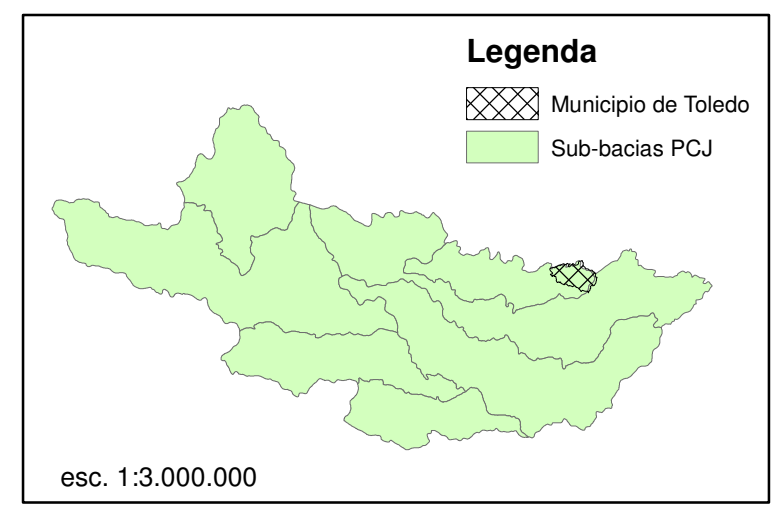
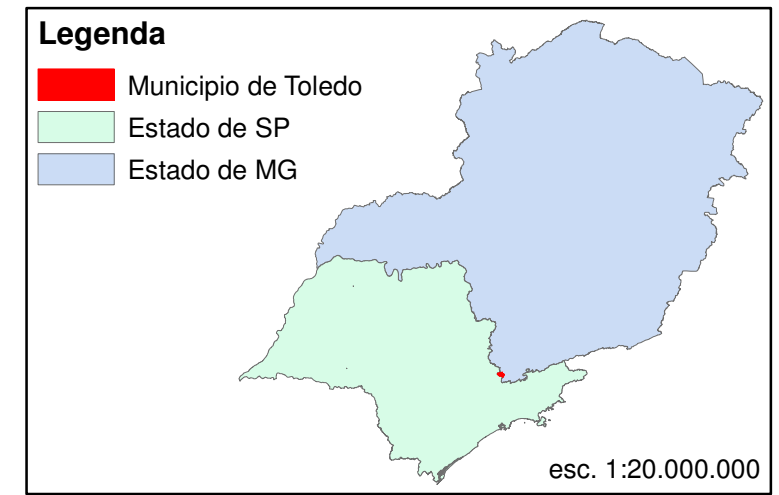
- Limite Municipal
- Hidrografia

Classes de Fragilidade Natural

- Muito Baixa
- Baixa
- Média
- Alta
- Muito Alta

Classes de Fragilidade Natural	Área (ha)	Área (%)
Muito Baixa	347,34	2,55
Baixa	1.418,90	10,42
Média	3.373,04	24,78
Alta	8.472,53	62,24
Muito Alta	0,00	0,00
TOTAL	13.611,80	100,00

Fonte: Cruzamento dos mapas de Geologia, Geomorfologia, Pedologia e Declividades.



IRRIGART
recursos hídricos e meio ambiente

Revisão	Desenho-Relatório	Folha
<input type="checkbox"/> 01 <input type="checkbox"/> 02	08.559/12	01/01
<input type="checkbox"/> 03 <input type="checkbox"/> 04		
<input type="checkbox"/> FINAL		

PROJETO: PLANO MUNICIPAL DE GESTÃO DOS RECURSOS HÍDRICOS
 CLIENTE: Fundação Agência das Bacias Hidrográficas dos Rios PCJ
 TÍTULO: Mapa de Fragilidade Ambiental Natural
 LOCALIZAÇÃO: Toledo - MG

ESCALA: 1:100.000	DATA: 21/01/2013	DESENHISTA: Vinícius G. de Faria	VERIFICADO/APROVADO: FELIPE TRENTINI DA SILVEIRA
APROVADO		RESP. TÉCNICO:	
NOME: Fundação Agência PCJ CPF/CNPJ: 11.513.961/0001-16		NOME: ANTONIO MELHEM SAAD CREA: 060046654	