


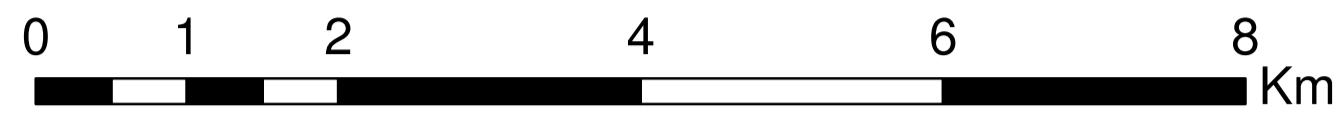
Legenda

- Limites Municipais
- Hidrografia
- Estradas e Vias
- Área Urbana
- Curvas de Nível**
Cota (m)
- 980 - 1120
- 1120 - 1220
- 1220 - 1340
- 1340 - 1440
- 1440 - 1580

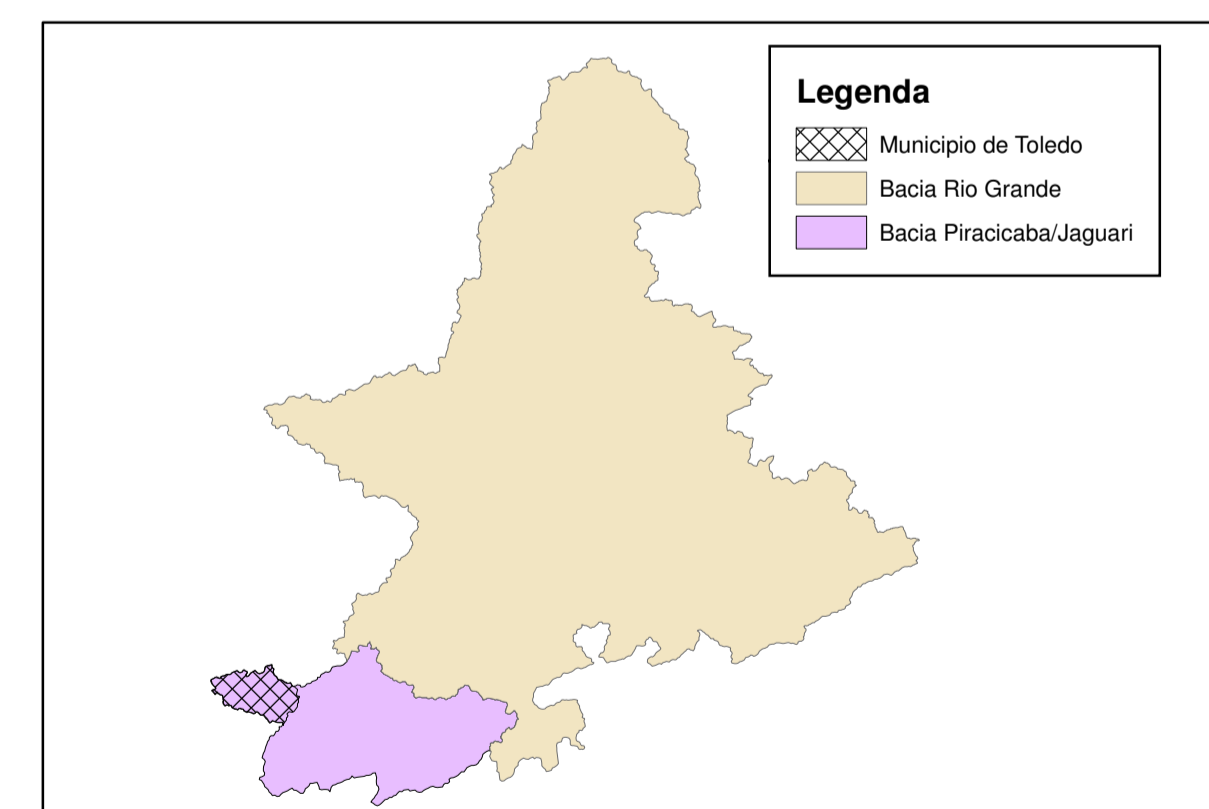
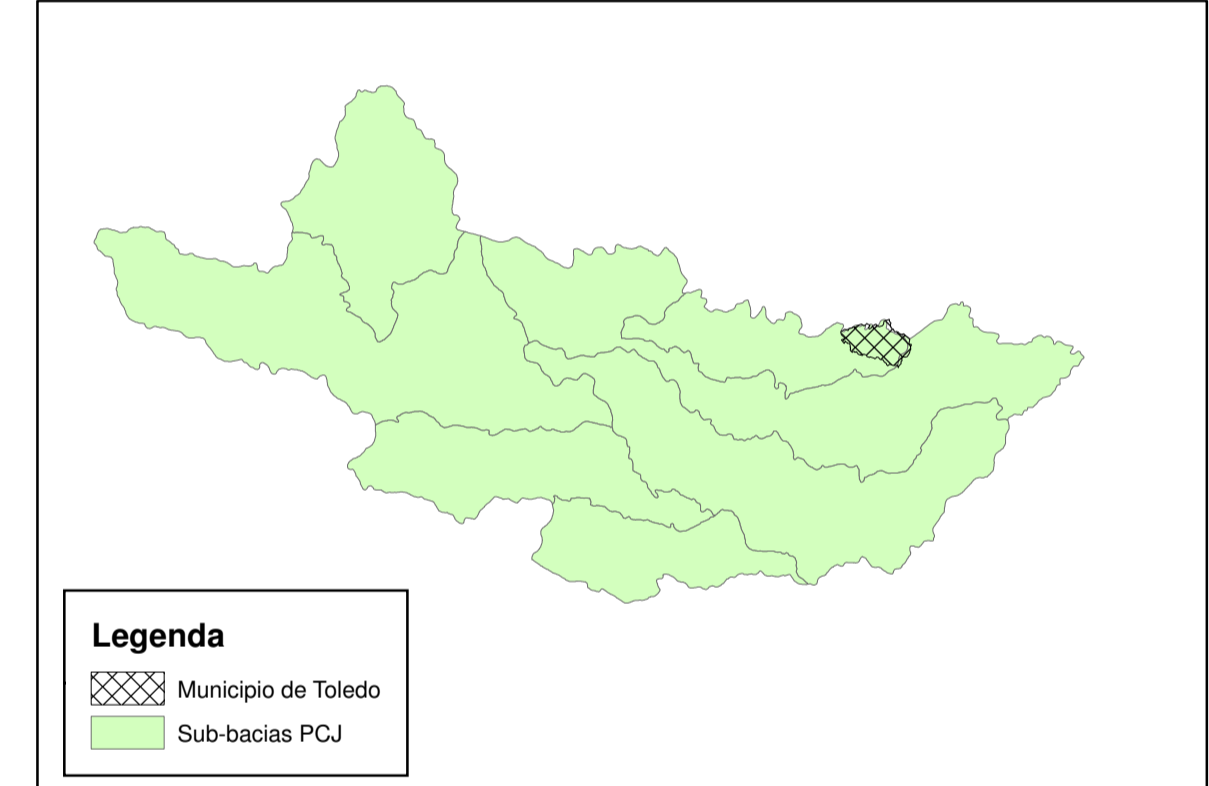
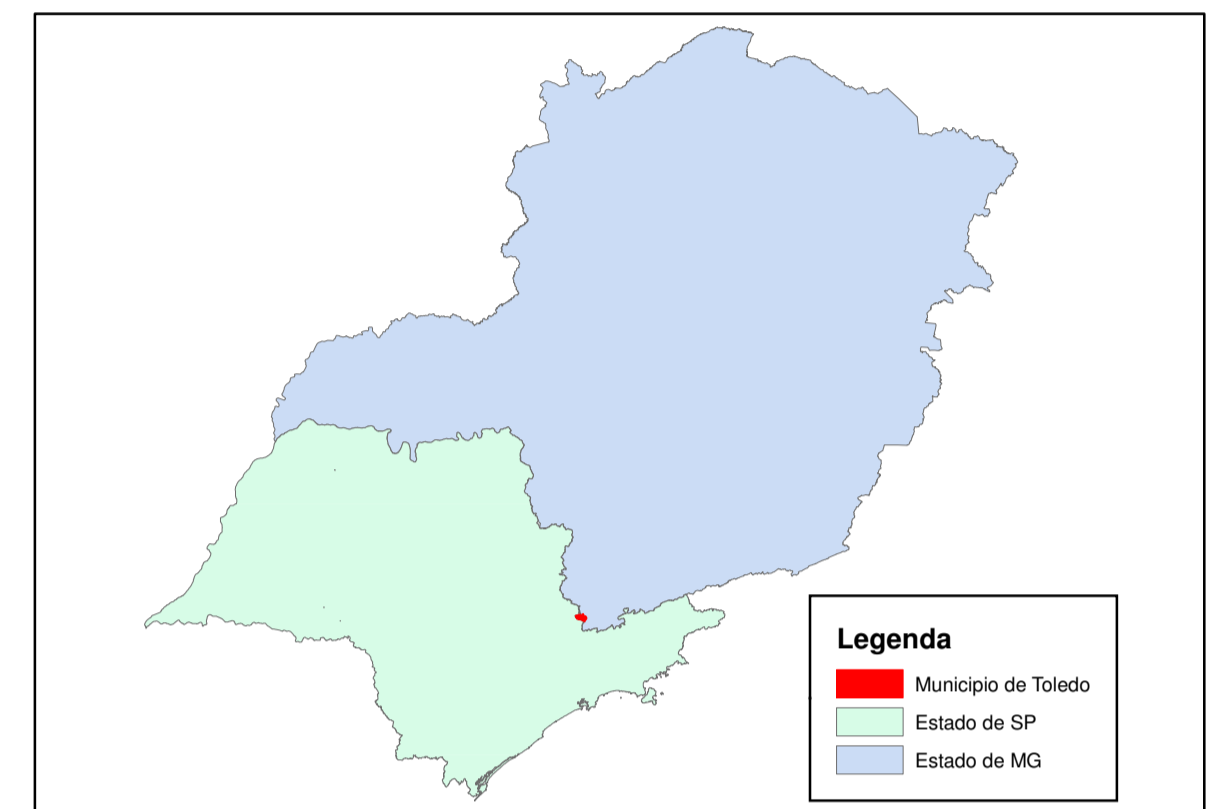
Fonte: Cartas Planialtimétricas IBGE (1972)



PROJEÇÃO UTM ZONA 23 SUL
Datum Horizontal SIRGAS 2000
Datum Vertical: Maregrafo de Imbituba - SC



Escala mapa principal = 1:50.000



recursos hídricos e meio ambiente

Revisão	Desenho-Relatório Folha	
<input type="checkbox"/> 01 <input type="checkbox"/> 02	01.559/12 01/01	
<input type="checkbox"/> 03 <input type="checkbox"/> 04		
<input type="checkbox"/> FINAL		

PROJETO: PLANO MUNICIPAL DE GESTÃO DE RECURSOS HÍDRICOS
 CLIENTE: FUNDAÇÃO AGÊNCIA DAS BACIAS HIDROGRÁFICAS DOS RIOS PCJ
 TÍTULO: Mapa Base
 LOCALIZAÇÃO: Toledo - MG

ESCALA: 1:50.000	DATA: 10/01/2013	DESENHISTA: Vinicius Guidotti de Faria	VERIFICADO/APROVADO: FELIPE TRENTINI DA SILVEIRA
APROVADO	RESP. TÉCNICO:	Nome: ANTONIO MELHEM SAAD	
Nome: Fundação Agência PCJ		CREA: 90066954	
CPF: CNPJ: CNPJ: 11.513.961/0001-16			