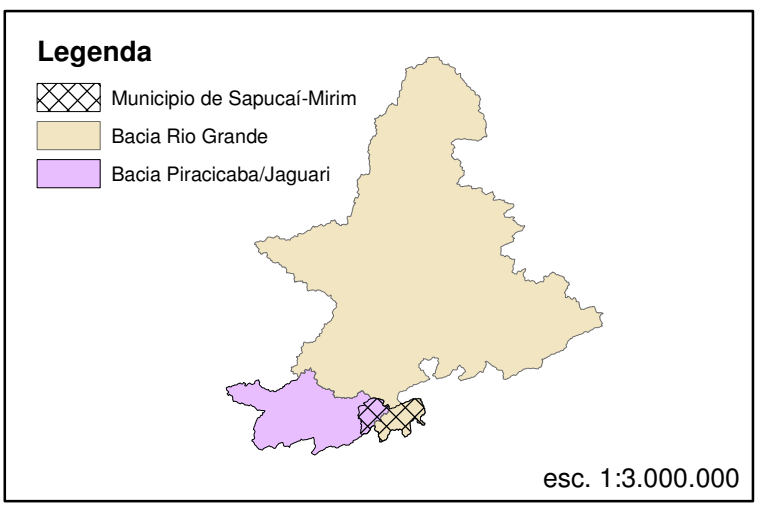
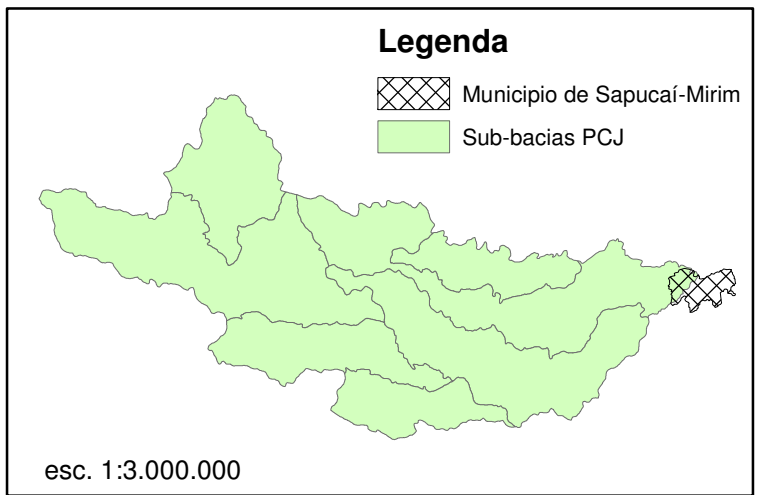
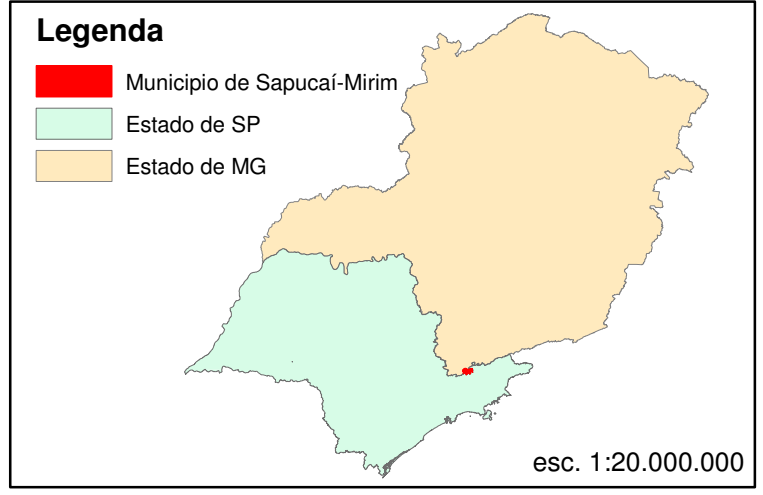


PROJEÇÃO UTM ZONA 23 SUL
 Datum Horizontal SIRGAS 2000
 Datum Vertical: Marégrafo de Imbituba - SC
 0 1,5 3 6 9 Km

| ID | Descrição | UTME | UTM N |
|----|------------|---------|-----------|
| 1 | Pinguela | 422.192 | 7.479.936 |
| 2 | Ponte | 423.716 | 7.480.276 |
| 3 | Ponte | 424.102 | 7.484.771 |
| 4 | Ponte | 426.158 | 7.484.474 |
| 5 | Barramento | 418.906 | 7.472.504 |
| 6 | Ponte | 400.832 | 7.481.542 |
| 7 | Ponte | 405.412 | 7.483.073 |
| 8 | Ponte | 406.716 | 7.480.839 |
| 9 | Barramento | 406.958 | 7.484.921 |
| 10 | Barramento | 401.323 | 7.483.192 |
| 11 | Barramento | 416.454 | 7.483.147 |
| 12 | Barramento | 417.521 | 7.481.573 |
| 13 | Barramento | 417.248 | 7.481.653 |
| 14 | Barramento | 416.101 | 7.482.535 |
| 15 | Barramento | 415.345 | 7.481.761 |
| 16 | Barramento | 415.034 | 7.481.321 |
| 17 | Barramento | 414.766 | 7.481.239 |
| 18 | Barramento | 414.930 | 7.481.827 |
| 19 | Barramento | 416.507 | 7.480.606 |
| 20 | Barramento | 417.155 | 7.480.844 |
| 21 | Barramento | 418.045 | 7.484.376 |
| 22 | Barramento | 419.091 | 7.485.207 |
| 23 | Barramento | 424.614 | 7.484.870 |
| 24 | Barramento | 424.820 | 7.482.958 |
| 25 | Barramento | 423.881 | 7.483.148 |
| 26 | Barramento | 424.025 | 7.481.665 |
| 27 | Barramento | 426.154 | 7.481.562 |
| 28 | Travessia | 426.129 | 7.481.578 |
| 29 | Travessia | 423.952 | 7.483.271 |
| 30 | Barramento | 421.800 | 7.481.013 |
| 31 | Barramento | 421.690 | 7.481.062 |
| 32 | Travessia | 421.759 | 7.481.031 |
| 33 | Travessia | 421.833 | 7.480.976 |
| 34 | Barramento | 421.477 | 7.481.375 |
| 35 | Barramento | 421.310 | 7.481.487 |
| 36 | Barramento | 422.297 | 7.480.264 |
| 37 | Barramento | 420.100 | 7.480.335 |
| 38 | Barramento | 417.915 | 7.479.775 |
| 39 | Barramento | 421.149 | 7.481.075 |
| 40 | Travessia | 421.046 | 7.481.062 |
| 41 | Barramento | 425.384 | 7.477.476 |
| 42 | Barramento | 417.914 | 7.479.085 |
| 43 | Barramento | 418.225 | 7.479.123 |
| 44 | Barramento | 418.423 | 7.479.352 |
| 45 | Barramento | 419.686 | 7.479.970 |
| 46 | Barramento | 420.762 | 7.479.479 |
| 47 | Barramento | 421.252 | 7.478.716 |
| 48 | Barramento | 421.685 | 7.479.102 |
| 49 | Barramento | 419.492 | 7.473.401 |
| 50 | Barramento | 419.868 | 7.474.494 |
| 51 | Barramento | 419.993 | 7.474.568 |
| 52 | Travessia | 419.876 | 7.474.437 |
| 53 | Travessia | 419.898 | 7.474.507 |
| 59 | Travessia | 420.109 | 7.474.666 |
| 55 | Barramento | 419.289 | 7.474.708 |
| 56 | Barramento | 409.683 | 7.479.132 |
| 57 | Barramento | 412.587 | 7.478.560 |
| 58 | Barramento | 407.879 | 7.477.323 |

Legenda

- Limite Municipal
- Hidrografia
- Pontos de intervenções em RH



IRIGART
recursos hídricos e meio ambiente

| | | |
|--|-------------------|-------|
| Revisão | Desenho-Relatório | Folha |
| <input type="checkbox"/> 01 <input type="checkbox"/> 02 <input type="checkbox"/> 03 <input type="checkbox"/> 04 <input type="checkbox"/> FINAL | 16.560/12 | 01/01 |

PROJETO: PLANO MUNICIPAL DE GESTÃO DOS RECURSOS HÍDRICOS
 CLIENTE: Fundação Agência das Bacias Hidrográficas dos Rios PCJ
 TÍTULO: Mapa de Intervenções em Recursos Hídricos
 LOCALIZAÇÃO: Sapucaí-Mirim

| | | | |
|-------------------|------------------|----------------------------------|--|
| ESCALA: 1:150.000 | DATA: 09/01/2013 | DESENHISTA: Vinicius G. de Faria | VERIFICADO/APROVADO: FELIPE TRENTINI DA SILVEIRA |
| APROVADO | | RESP. TÉCNICO: | |

NOME: Fundação Agência PCJ
 CPF / CNPJ: CNPJ: 11.513.961/0001-16
 NOME: ANTONIO MELHEM SAAD
 CREA: 080046554