


PROJEÇÃO UTM ZONA 23 SUL  
Datum Horizontal SIRGAS 2000  
Datum Vertical: Maregrafo de Imbituba - SC



**Legenda**

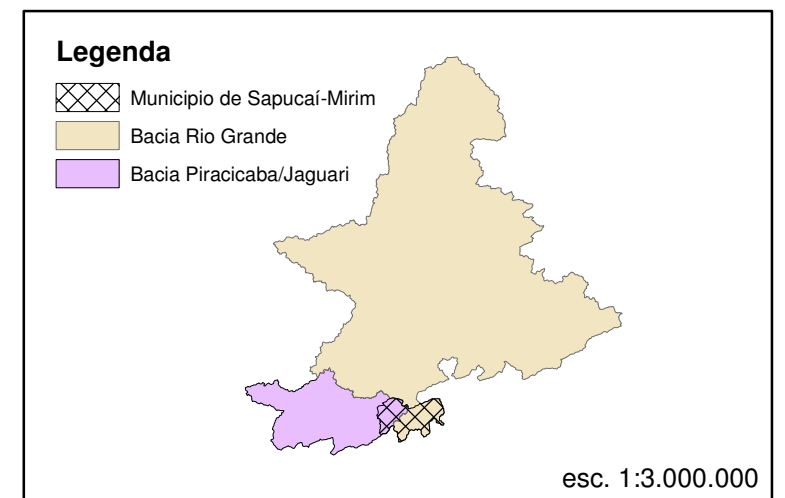
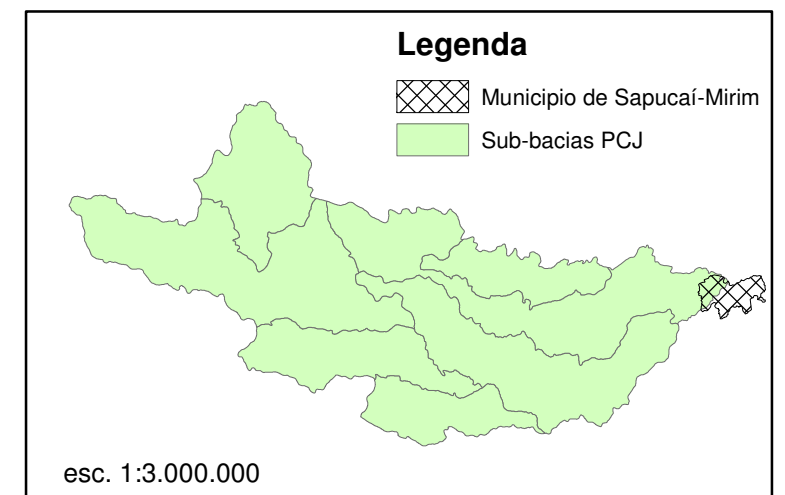
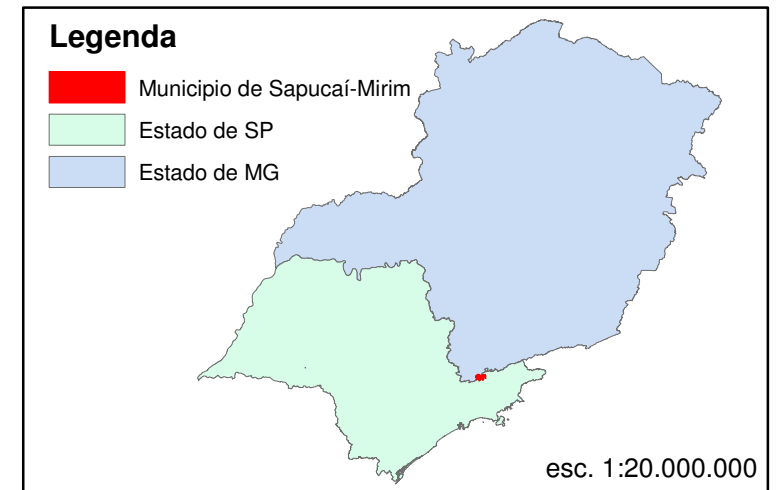
- Limite Municipal
- Hidrografia

**Classes de Aptidão Agrícola**

- Restrita para a silvicultura - 5(s)
- Restrita para lavouras, nos níveis de manejo B e C e inapta ao nível A - 3(b)(c)

| Aptidão Agrícola   | Área (ha)        | Área (%)       |
|--|------------------|----------------|
| Restrita para a silvicultura   | 1.270,83         | 4,46%          |
| Restrita para lavouras, nos níveis de manejo B e C e inapta ao nível A | 27.206,67        | 95,54%         |
| <b>TOTAL</b>   | <b>28.477,50</b> | <b>100,00%</b> |

Fonte: Plano de Gestão APA Fernão Dias (2008) - Adaptado por Irrigart (2012).



|  |  |  |   |
|--|--|--|---|
|  | Revisão<br><input type="checkbox"/> 01 <input type="checkbox"/> 02<br><input type="checkbox"/> 03 <input type="checkbox"/> 04<br><input type="checkbox"/> FINAL                                    | Desenho-Relatório<br>14.560/12               | Folha<br>01/01                                      |
|  | PROJETO: PLANO MUNICIPAL DE GESTÃO DOS RECURSOS HÍDRICOS<br>CLIENTE: Fundação Agência das Bacias Hidrográficas dos Rios PCJ<br>TÍTULO: Mapa da Aptidão Agrícola<br>LOCALIZAÇÃO: Sapucaí-Mirim - MG |  |   |
| ESCALA: 1:150.000  | DATA: 30/11/2012   | DESENHISTA:<br>Vinicius G. de Faria          | VERIFICADO/APROVADO:<br>FELIPE TRENTINI DA SILVEIRA |
| APROVADO   |  | RESP. TÉCNICO:                               |   |
| NOME: Fundação Agência PCJ<br>CPF / CNPJ: CNPJ: 11.513.961/0001-16 |  | NOME: ANTONIO MELHEM SAAD<br>CREA: 080046554 |   |