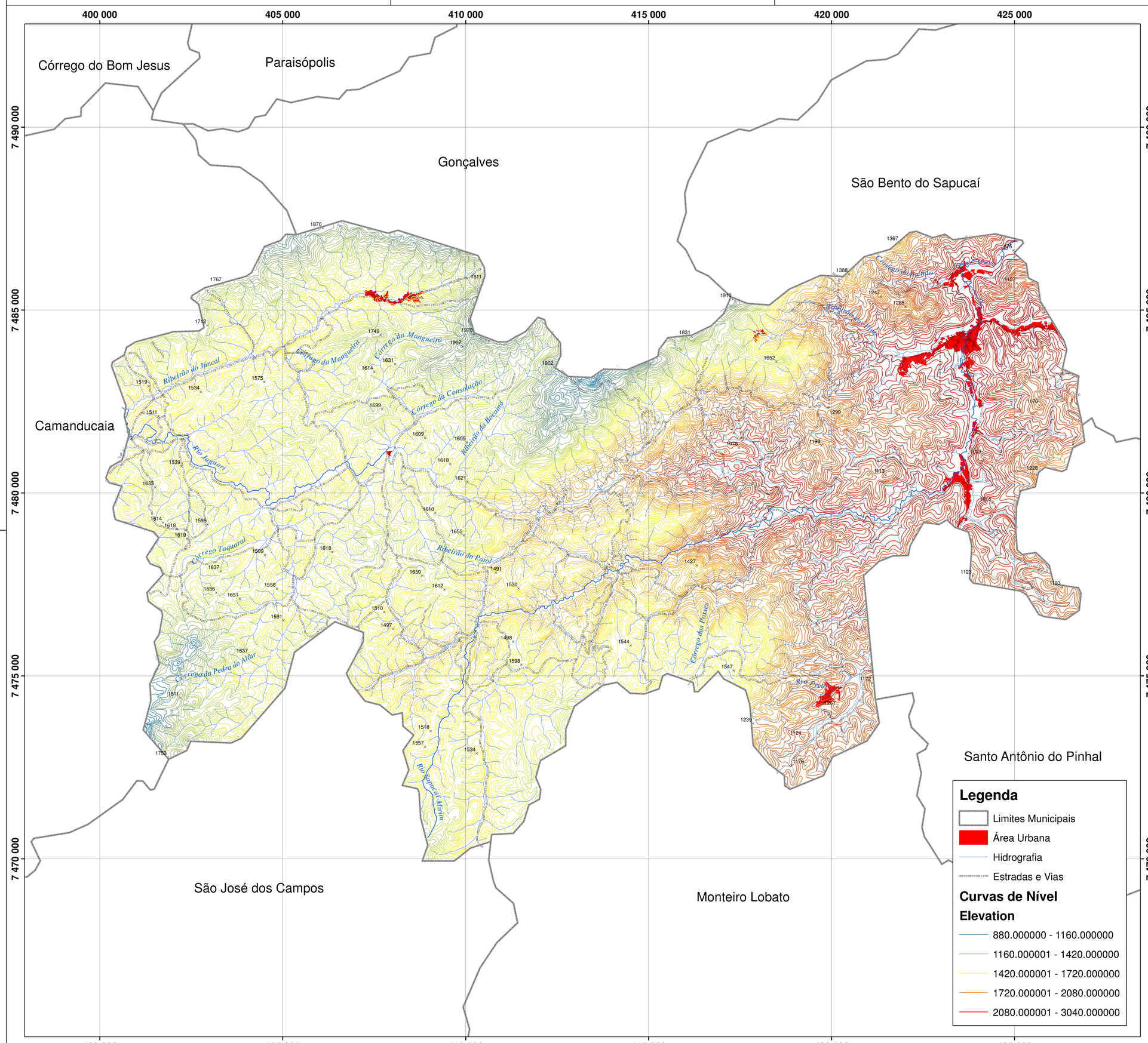

N
W E
S

PROJEÇÃO UTM ZONA 23 SUL
Datum Horizontal SIRGAS 2000
Datum Vertical: Maregrafo de Imbituba - SC

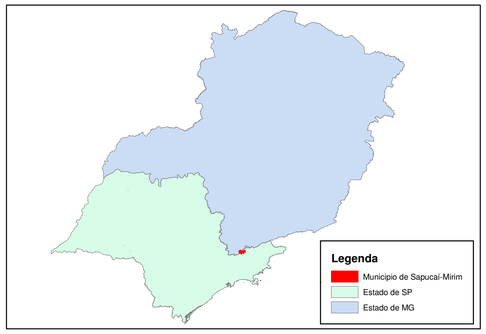

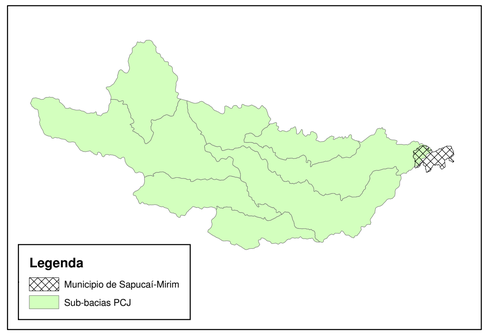

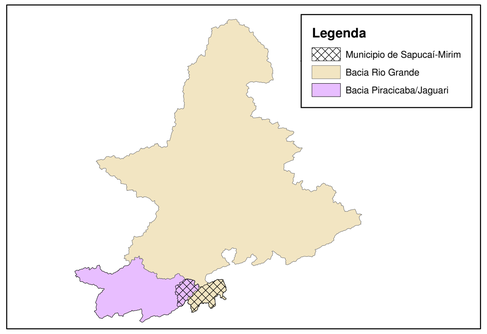

0 1 2 4 6 8 Km

IRRIGART recursos hídricos e meio ambiente

Revisão	Desenho–Relatório	Folha
☐01 ☐02 ☐03 ☐04 ☐FINAL	01.560/12	01/01

PROJETO: PLANO MUNICIPAL DE GESTÃO DE RECURSOS HÍDRICOS
CLIENTE: FUNDAÇÃO AGÊNCIA DAS BACIAS HIDROGRÁFICAS DOS RIOS PCJ
TÍTULO Mapa Base
LOCALIZAÇÃO: Sapucaí-Mirim - MG

ESCALA:	DATA:	DESENHISTA:	VERIFICADO/APROVADO:
1:50.000	05/11/2012	Vinícius Guidotti de Faria	FELIPE TRENTINI DA SILVEIRA

APROVADO
NOME: Fundação Agência PCJ
☐CPF / ☒CNPJ - CNPJ: 11.513.961/0001-16

RESP. TÉCNICO:
NOME: ANTONIO MELHEM SAAD
CREA: 0600466554