

PROJEÇÃO UTM ZONA 23 SUL  
Datum Horizontal SIRGAS 2000  
Datum Vertical: Marégrafo de Imbituba/SC



**Legenda**

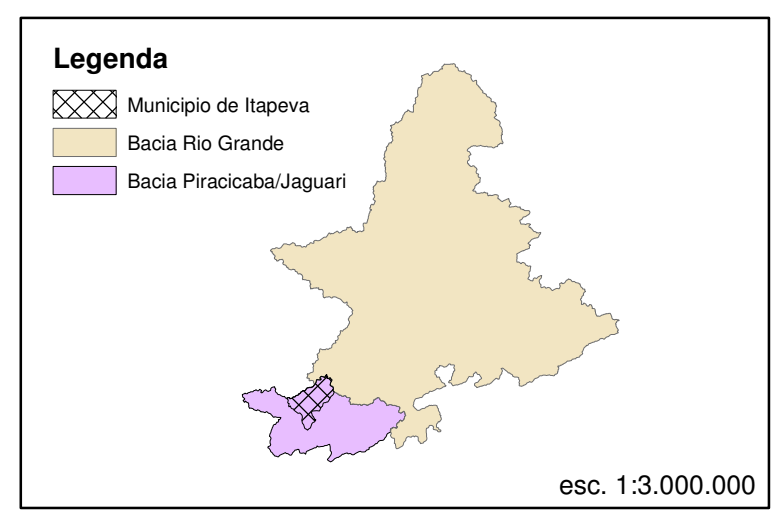
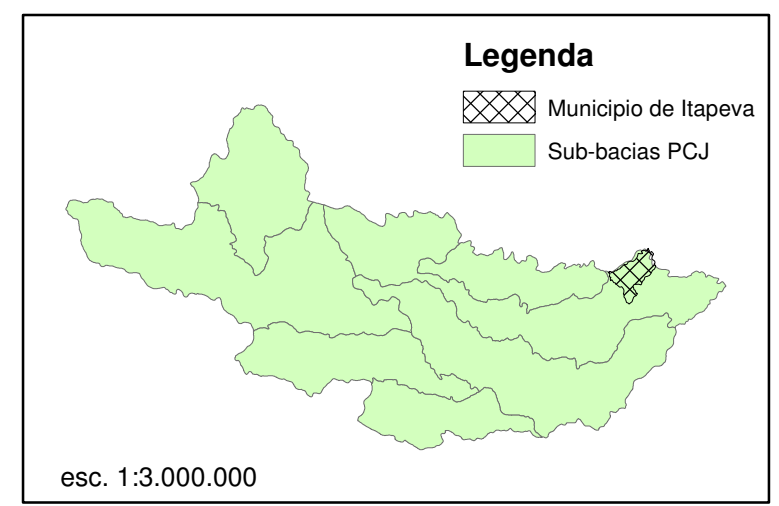
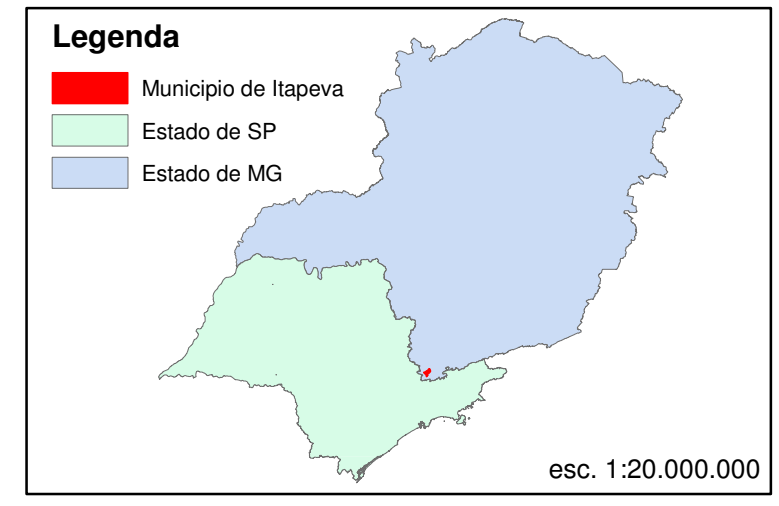
- Limite municipal
- Hidrografia

**Geomorfologia**

- 241 - Morros Arredondados
- 243 - Mar de Morros
- 245 - Morros Isolados

Geomorfologia	Área (ha)	Área (%)
241 - Morros Arredondados	7.721,58	43,38
243 - Mar de Morros	9.583,61	53,84
245 - Morros Isolados	493,71	2,77
<b>Total</b>	<b>17.798,90</b>	<b>100,00</b>

Fonte: Plano de Gestão APA Fernão Dias (2008) - Adaptado por Irrigart (2012).



**IRRIGART**  
recursos hídricos e meio ambiente

Revisão	Desenho-Relatório	Folha
<input type="checkbox"/> 01 <input type="checkbox"/> 02	04.558/12	01/01
<input type="checkbox"/> 03 <input type="checkbox"/> 04		
<input type="checkbox"/> FINAL		

PROJETO: PLANO MUNICIPAL DE GESTÃO DOS RECURSOS HÍDRICOS  
 CLIENTE: Fundação Agência das Bacias Hidrográficas dos Rios PCJ  
 TÍTULO: Mapa Geomorfológico  
 LOCALIZAÇÃO: Itapeva

ESCALA: 1:100.000	DATA: 09/01/2013	DESENHISTA: Vinícius G. de Faria	VERIFICADO/APROVADO: FELIPE TRENTINI DA SILVEIRA
APROVADO		RESP. TÉCNICO:	
NOME: Fundação Agência PCJ CPF / CNPJ: 11.513.961/0001-16		NOME: ANTONIO MELHEM SAAD CREA: 0600468554	