

**Legenda**

- Limite municipal
- Limites dos municípios vizinhos
- Vias e Estradas
- Área Urbana
- Hidrografia
- Pontos cotados

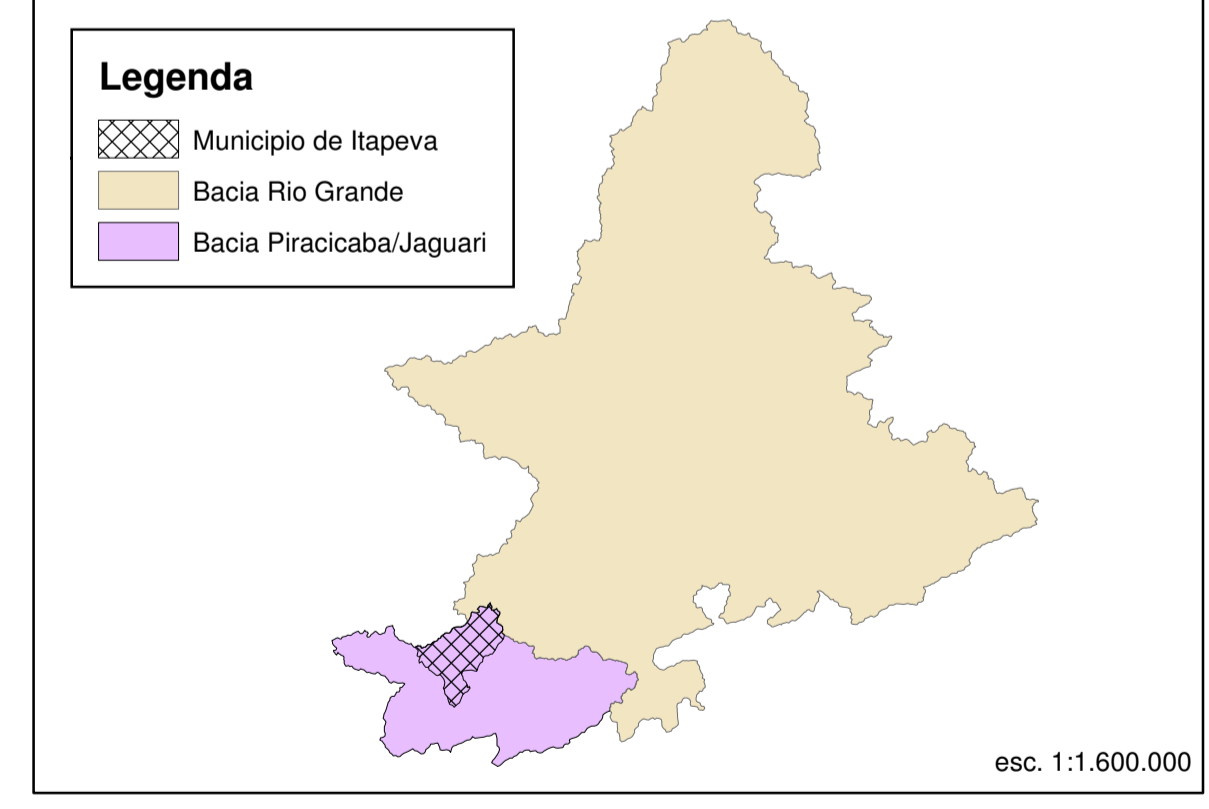
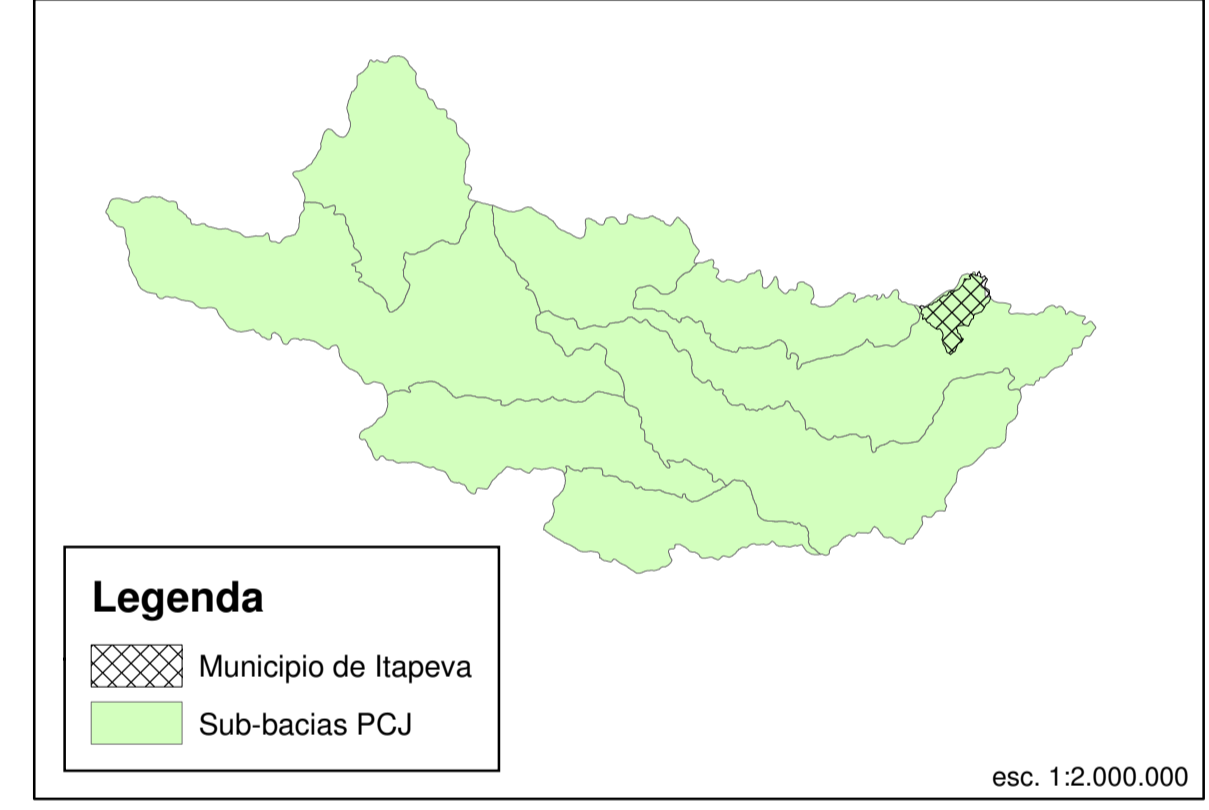
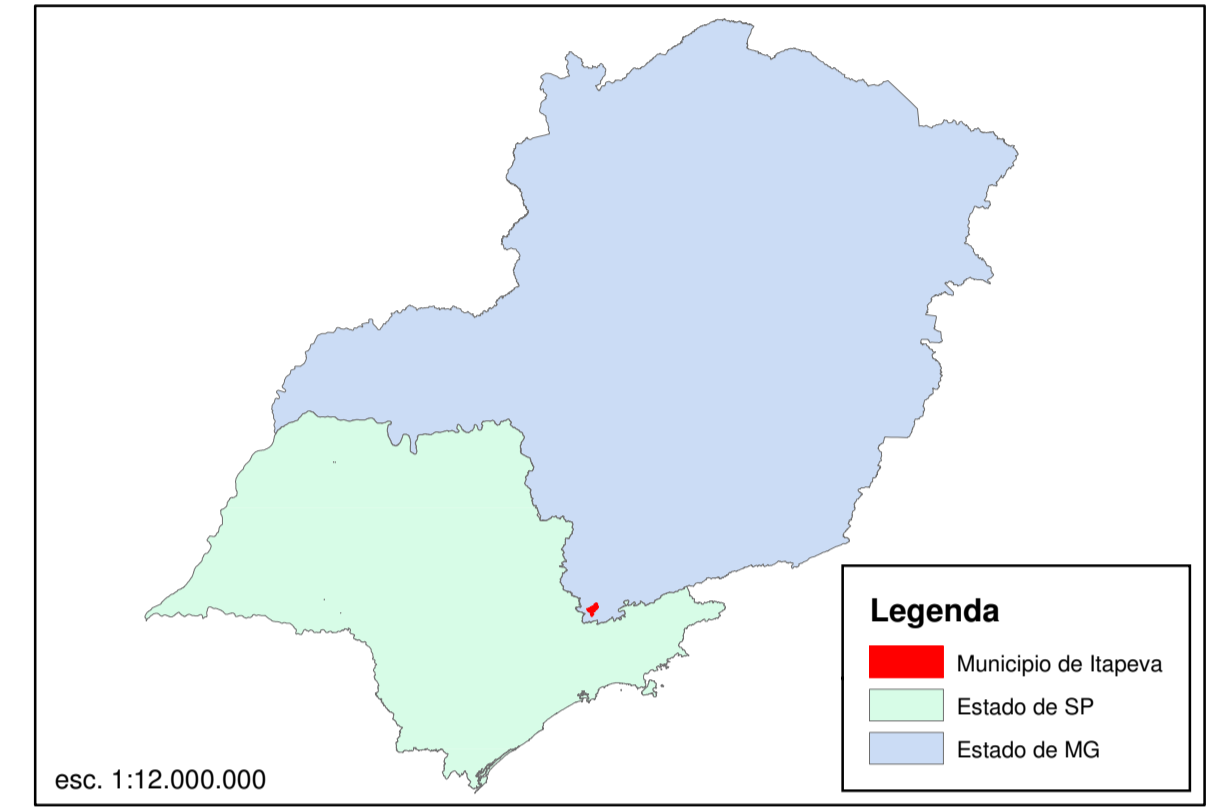
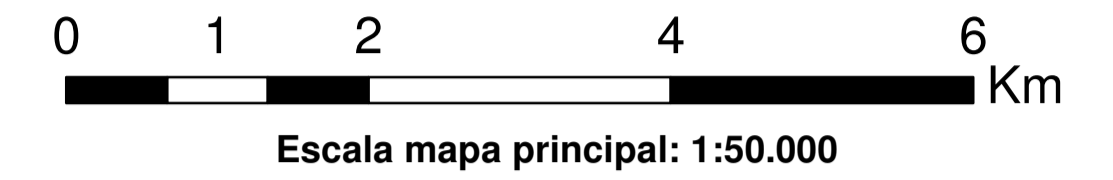
**Cota das curvas de nível (m)**

- 940
- 1260
- 1580

Fonte: Cartas Planialtimétricas IBGE (esc.:1:50.000).



PROJEÇÃO UTM 23 ZONA SUL  
Datum Horizontal SIRGAS 2000  
Datum Vertical: Marégrafo de Ibituba/SC



		Revisão 01 03 FINAL	Desenho-Relatório 01.558/12	Folha 01/01
PROJETO: PLANO MUNICIPAL DE GESTÃO DE RECURSOS HÍDRICOS				
CLIENTE: FUNDAÇÃO AGÊNCIA DAS BACIAS HIDROGRÁFICAS DOS RIOS PCJ				
TÍTULO: Mapa Base				
LOCALIZAÇÃO: Itapeva				
ESCALA: 1:50.000	DATA: 09/01/2013	DESENHISTA: Vinicius Guidotti de Faria	VERIFICADO/APROVADO: FELIPE TRENTINI DA SILVEIRA	
APROVADO		RESP. TÉCNICO:		
NOME: Fundação Agência PCJ CNPJ: 11.513.961/0001-16		NOME: ANTONIO MELHEM SAAD CREA: 900366954		