

Legenda


- Limites Municipais
- Hidrografia
- Estradas e Vias

Divisão Hidrológica

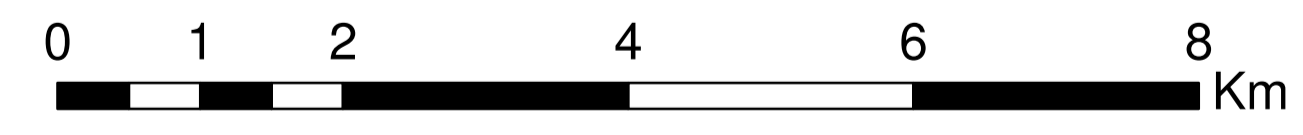
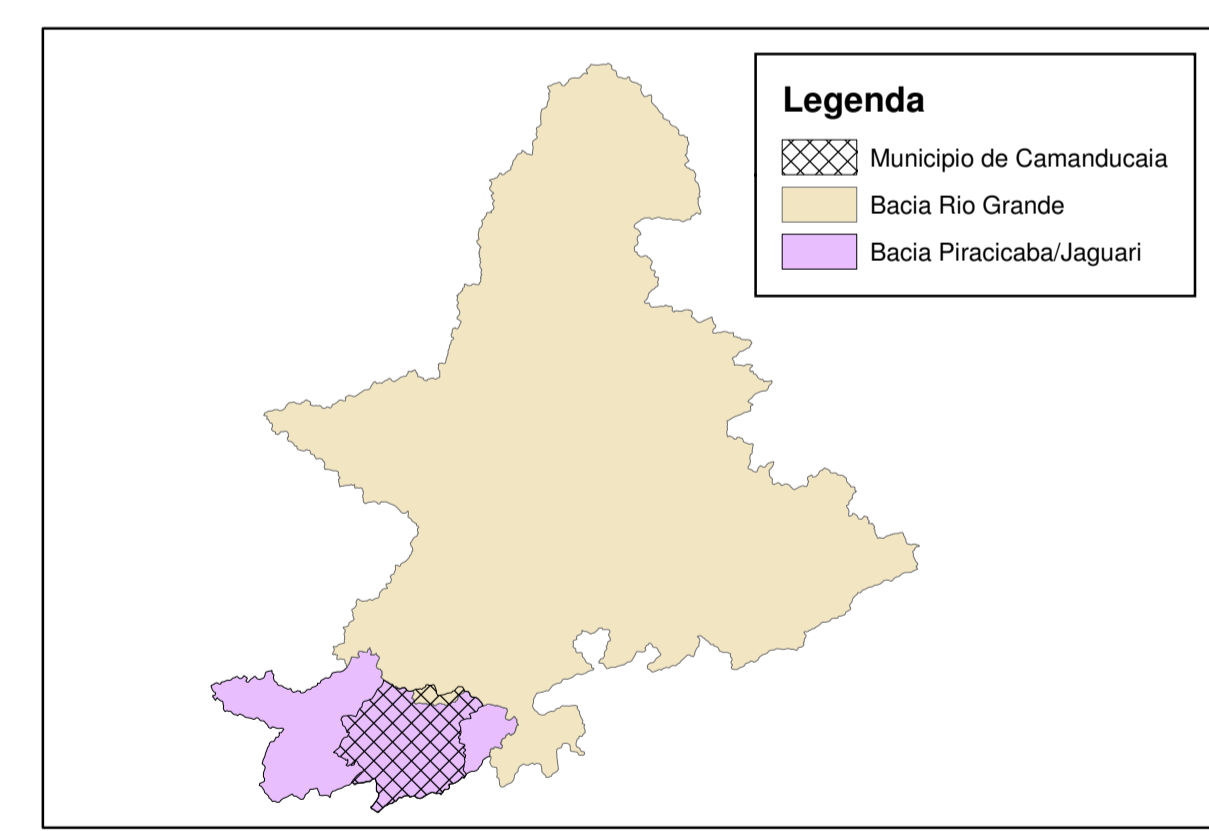
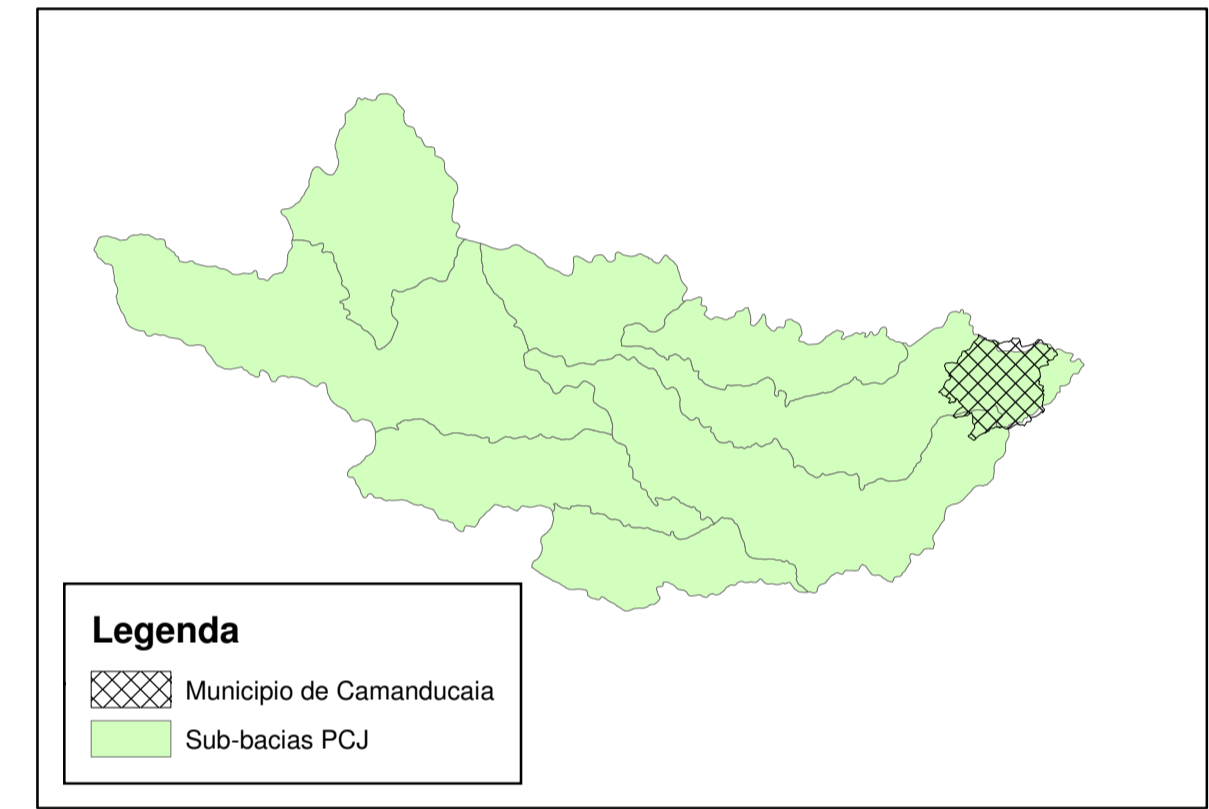
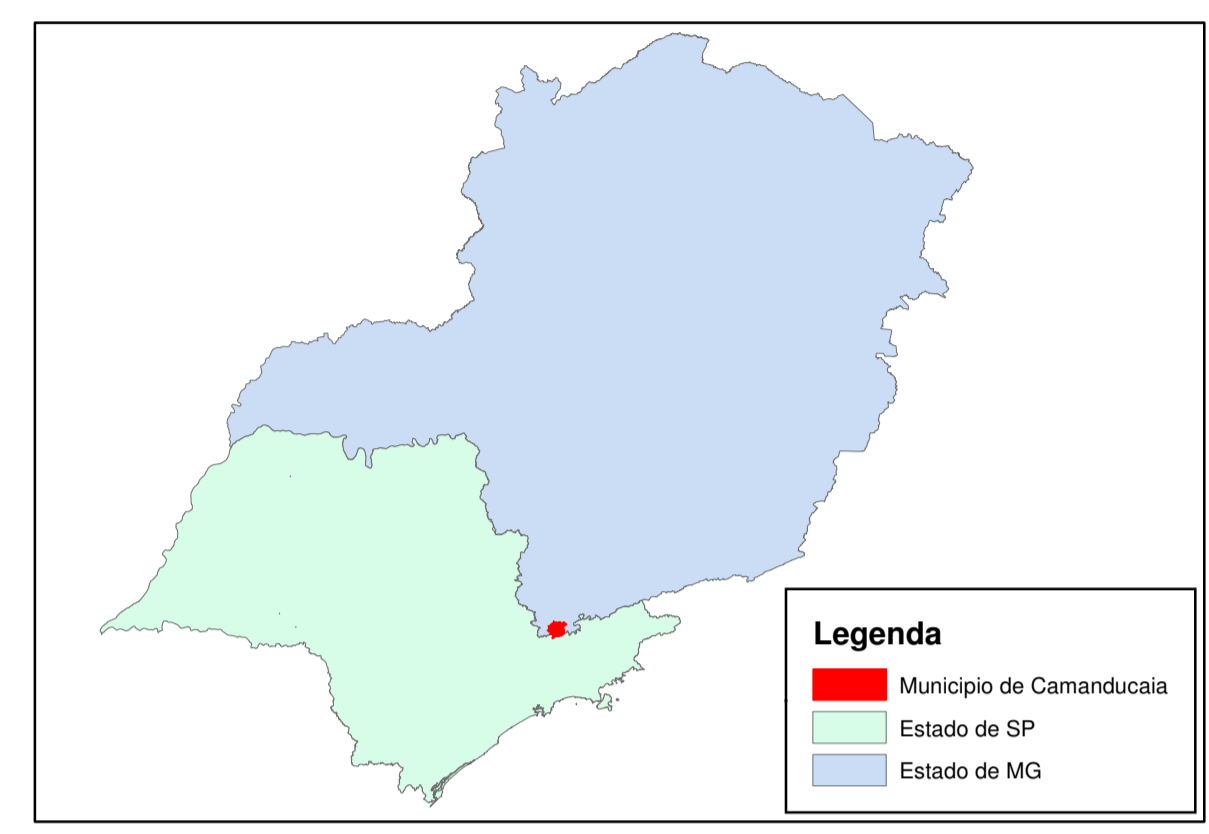
Nome

- BH do Baixo Jaguarí
- BH do Ribeirão Cancã ou da Cachoeirinha
- BH do Alto Camanduacaia Mineiro
- BH do Córrego da Cachorra
- BH do Córrego do Paiolzinho
- BH do Córrego dos Pericós
- BH do Médio Jaguarí
- BH do Ribeirão dos Poncianos
- BH dos Afluentes do Rio Atibaia
- BH dos Afluentes do Rio Sapucaí-Mirim

Bacias Hidrográficas Municipais	Área (ha)
BH dos Afluentes do Rio Atibaia	493,85
BH do Ribeirão Cancã ou da Cachoeirinha	3.880,88
BH do Baixo Jaguarí	5.115,38
BH do Ribeirão dos Poncianos	9.930,03
BH do Médio Jaguarí	6.600,67
BH do Córrego do Paiolzinho	4.515,81
BH do Córrego dos Pericós	3.904,82
BH do Alto Camanduacaia Mineiro	10.076,90
BH dos Afluentes do Rio Sapucaí-Mirim	2.955,55
BH do Córrego da Cachorra	5.243,91
TOTAL	52.717,80



PROJEÇÃO UTM ZONA 23 SUL
 Datum Horizontal SIRGAS 2000
 Datum Vertical: Marégrafo de Imbituba - SC



IRIGART
 recursos hídricos e meio ambiente

Revisão	Desenho-Relatório	Folha
01	02	01/01
03	04	
FINAL		

PROJETO: PLANO MUNICIPAL DE GESTÃO DE RECURSOS HÍDRICOS
 CLIENTE: FUNDAÇÃO AGÊNCIA DAS BACIAS HIDROGRÁFICAS DOS RIOS PCJ
 TÍTULO: Mapa da Divisão Hidrológica
 LOCALIZAÇÃO: Camanduacaia - MG

ESCALA: 1:50.000	DATA: 05/11/2012	DESENHISTA: Vinicius Guidotti de Faria	VERIFICADO/APROVADO: FELIPE TRENTINI DA SILVEIRA
APROVADO		RESP. TÉCNICO:	

NOME: Fundação Agência PCJ
 CCPF/CNPJ: 11.513.961/0001-16
 NOME: ANTONIO MELHEM SAAD
 CREA: 90006954